

Recorrido por Santiago, N.L.

Ricardo Cavazos Rodríguez



RECORRIDO POR SANTIAGO, N.L.



RICARDO CAVAZOS RODRÍGUEZ

DEDICATORIA

**Con todo mi amor para
mi esposa Carmelita y
mis tres hijos, Ricardo
Alejandro y Dianita.**

**RECORRIDO
POR
SANTIAGO, N.L.**



Ricardo Cavazos Rodríguez

RECORRIDO POR SANTIAGO, N.L.

Ricardo Cavazos Rodríguez
El Cercado, Santiago, Nuevo León.
Monterrey, Nuevo León
MMIX.

Se permite la reproducción parcial de los textos señalando la fuente de información.

C. Derecho y registros en trámite
Segunda edición
Marzo de 2009.

Impreso y hecho en Monterrey, México.
Printed and made in Monterrey, México

ÍNDICE

Portada	
Fotografía del Autor	01
Dedicatoria	02
Título	03
Índice.....	05
Presentación.....	06
Prólogo.....	07
I.- Localización.....	08
II.- Antecedentes Históricos.....	09
III.- Proceso Evolutivo.....	10
IV.- Recorrido Imaginario por el Municipio.....	12
Agregado Circunstancial.....	151
Punto de vista de un Santiaguense para Santiago.....	158
Anexo 1	
Conformación Actual.....	160
Anexo 2	
Alcaldes en Villa de Santiago, N.L. de 1690-2006.....	165
Anexo 3	
Principales Fuentes de Evolución en el Municipio.....	170
Fotos de la Familia Cavazos Ramírez	188
Créditos.....	189

PRESENTACIÓN

Ricardo Cavazos Rodríguez, es un inquieto Santiaguense que siempre ha demostrado un gran amor por su tierra que le vio nacer y ha decidido dejar una huella imborrable a través de su primer libro que ha denominado “Recorrido Imaginario por Santiago, Nuevo León”; siendo un empleado reconocido por su labor desarrollada en diferentes puestos ejecutivos durante la mayor parte de sus 42 años de servicio que ocupó en la Fábrica El Porvenir del Cercado, además fue Director de Centros de Seguridad Social del IMSS, donde trabajó por espacio de 10 años.

Ricardo nos lleva de la mano en un recorrido imaginario por el Municipio de Santiago, N. L., que arranca desde la Capital del Estado y va describiendo con su peculiar estilo: paisajes, centros turísticos, fraccionamientos, pueblitos y congregaciones. La descripción la hace con mucha claridad y cariño, donde igual menciona restaurantes, arroyos, sierras y toda la majestuosidad del Cañón del Huajuco. Leer este trabajo nos hace sentir la sensación de ir disfrutando o conociendo cada lugar, lo complementa con una investigación del nacimiento de las fuentes de Evolución que le han dado vida a este bello municipio.

Sin distinciones ni racismos, tal como es él, Ricardo nos hace recorrer prácticamente todo el Municipio, lo mismo pasamos por colonias populares, que sindicatos o gasolineras, lo hace por la Casa Paterna de la Gran Familia como por antros como Karanchos o el Lord Yeanz, prosigue con merenderos como el Tino, donde entre descripción y descripción nos hace reflexiones sobre las necesidades apremiantes de algunos sectores y la verdad es que es un humanista como lo fue su señor padre Don Raúl Cavazos García, por otra parte nos deja ver su aprecio por nuestras costumbres, gastronomía y artesanías de la región y algo de otros Estados, describe los paisajes con pleno conocimiento, puedo afirmar mediante el trato de toda una vida, que gran parte lo heredó de su Señora Madre, Doña Lidia Rodríguez Vela.

Ha decidido echar a andar este trabajo, me consta la dedicación y el tiempo que le dedicó para hacerlo realidad, le llevó varios años para desarrollarlo. Deseo que los amables lectores aprecien su aportación y que Ricardo Cavazos Rodríguez siga brindándonos nuevos trabajos sobre nuestro querido Municipio.

Juan Alanís Tamez

PRÓLOGO

Un reconocimiento para todos los trabajos que se han realizado en el afán de que conozcamos mejor las bondades que nos ofrece este bello Municipio de Santiago, Nuevo León: todos son muy valiosos y han enriquecido los diferentes aspectos que conforman un pueblo, juntos han hecho un todo en su existencia y ahora al irlo escribiendo nos hace conocer de donde venimos y nos permite disfrutar y entender el presente y como todo proceso de estudio nos lleva a conclusiones de aprobación o rechazo, de reflexión para que en el futuro podamos aprovechar al máximo las bondades que tenemos sin lastimarlo, podremos ver lo que hemos hecho y comparar con lo obtenido y sabremos lo que hemos dejamos de hacer y la idea es que nos lleve a cuidar y defender lo que tenemos y sobre todo, rectificar las acciones futuras para engrandecer este bello Municipio que nos vio nacer.

Lo que hoy pretendo va en razón de ir abundando cada vez mas en nuevos aspectos: este trabajo puede conceptuarse como promocional y se hacen algunos señalamientos desde un punto de vista muy personal, se complementa con algo de la historia escrita cuya fuente señala su procedencia, pero lo más importante considero es que conozcamos cada día mejor nuestro Municipio y si es posible crear conciencia de lo que significa mantenerlo siempre en el mejor estado ecológico antes que otorgar beneficios personales.

En esta ocasión aportaremos algo en los siguientes aspectos:

- 1) Conocimiento en el nacimiento de las Instituciones y principales fuentes de vida e historia de nuestro Municipio.
- 2) Recorrido Imaginario por todo el Municipio.

Recomendaciones:

Considero de mucha valía realizar algunas investigaciones que nos llevan a conocer,

- 1) Personas que nacieron en el Municipio o también hijos de padres Santiaguenses que hayan figurado a un nivel superior del Municipio y cuyo reconocimiento haya sido divulgado por lo menos a nivel estatal.
- 2) Realizar un estudio para conocer las capacidades instaladas de atención en los campos restauranteros, hoteleros, centros de recreación, centros de convenciones y antros. La razón es conocer ¿qué tenemos?, ¿cuánto se aprovecha? y ¿qué nos falta para dar un servicio acorde con los requerimientos?

Ricardo Cavazos Rodríguez

I LOCALIZACIÓN

El Municipio de Santiago se localiza en la parte central del Estado de Nuevo León, colindando al norte con los Municipios de Monterrey y Benito Juárez, al sur con Allende y Rayones, al oriente con Cadereyta y al poniente con el estado de Coahuila y Montemorelos.

El Pueblo Mágico de Santiago se encuentra al sur y a 30 kilómetros de la pujante y emprendedora ciudad de Monterrey, comunicándose por la carretera federal N° 85 México – Laredo, carretera de 6 carriles que enlaza los municipios del sur del Estado por medio de la carretera central federal N° 57 y por otros caminos vecinales pavimentados para llegar a las ciudades de Cadereyta y Benito Juárez, como de igual manera lo hacemos con Coahuila por la carretera El Cercado – Laguna de Sánchez.

Tenemos una extensión de 763.8 kilómetros cuadrados, correspondiendo un 40% aproximadamente al área urbana y sub-urbana del Cañón de Huajuco. Esta área se encuentra en la parte oriente, lugar donde esta enclavado dicho cañón, valle formado entre la estiviación del Cerro de la Silla y las faldas de la Sierra Madre Oriental, el resto se extiende sobre la cordillera de la hermosa Sierra Madre y su altura sobre el nivel del mar varía desde los 400 metros en la Congregación de la Boca hasta los 3100 en el Cerro de las Vigas en los límites con Coahuila.

Según el último censo de INEGI en 2005 la población de Santiago es de 44,187 habitantes, de los cuales 21,880 son hombres y 22,307 mujeres, la verdad sea dicha y es que la población flotante que nos visita los fines de semana, sobre todo en períodos de vacaciones, agregando los moradores en las quintas campestres, que lo hacen por días, superan en mucho la cifra antes mencionada en el INEGI.

El clima esta considerado como templado, semiárido y sub húmedo con una precipitación anual que oscila entre los 1200 y 1400 mm., dadas las características de la Sierra de ser altamente absorbente permite que actúe como esponja, convirtiéndose en un almacén de agua que posteriormente va drenando poco a poco a través de los veneros ramificados en todo el pie de la cuesta, por esa razón el valle cuenta con la irrigación permanente que le permite tener una vegetación abundante, convirtiéndonos en privilegiados a quienes tuvimos la feliz suerte de nacer aquí.

Sin egoísmos y con un gran deseo de compartir con todos quienes comulguen con nuestras ideas de conservar y preservar nuestra naturaleza, son todos invitados y aunque es feo que el anfitrión lo exprese, en esta ocasión si lo diré con todo respeto y con mucho orgullo que aunque con su presencia nos sentiremos agraciados, sabemos que a cambio ustedes se irán encantados y con muchos deseos de hacer el recorrido con mayor frecuencia, una muestra de la sinceridad del ofrecimiento lo tienen cuando también con gusto les compartimos el agua que Dios nos la proporciona en abundancia y como cada cosa que nace en este municipio tiene un algo especial que invita a seguirnos frecuentando, dicen que el que toma agua de Santiago ya no se quiere ir, usted tiene la última palabra. Algo que si les aseguro es que parte del vital líquido que reciben en Monterrey lleva nuestro sello de garantía, nuestro mayor deseo es que la disfruten plenamente; a propósito de aguas podemos agregar que en este municipio nacen los ríos Ramos y San Juan, mismos que al final desembocan en la presa El Cuchillo.

II ANTECEDENTES HISTÓRICOS:

Las Tribus que están registradas como los primeros moradores fueron **los Guachichiles y los Borrados** en el siglo XVI y dado que eran nómadas no dejaron vestigios significativos.

En este tiempo el lugar se llamaba **Cuarisezapa**, nombre dado por los Guachichiles y que se supone se refiere a la variada y abundante vegetación, aunque su significado es todavía incierto.

Cuando Don Diego de Montemayor deslinda el área que comprendía Monterrey dio como referencia treinta leguas hacia cada uno de los puntos cardinales, por lo que se incluía casi todo Cuarisezapa, esto era muy teórico ya que las travesías por el cañón eran muy peligrosas debido a la ferocidad de los indios.

Aunque Santiago conserva muchos de sus atributos naturales, resulta imposible compararlos con los que se tenían en ese tiempo, se veían cantidad de manantiales y arroyos con agua azul y transparente, donde se observaban una gran cantidad y variedad de peces, abundante vegetación y gran cantidad de animales salvajes donde llegamos a tener hasta dos especies de osos, jabalíes, venados de cola blanca y otros que ahora no existen, afortunadamente algunos han podido escapar de la extinción provocada por la desmedida cacería del hombre.

En las décadas de los 80's y los 90's del siglo XVI aparecieron dos caciques que dejaron honda huella en la historia de este lugar y fueron **Guajuco** y su hermano **Colmillo**, su ferocidad para luchar los hizo famosos y eran temidos por los indios de otras tribus, les robaban los jóvenes para venderlos como esclavos a los conquistadores, los mismos Españoles les tenían temor y nunca pudieron derrotarlos, a Guajuco lo calificaban como mísero, ambicioso, tirano, soberbio y otros calificativos despectivos producto de la dificultad al sometimiento, sin embargo le reconocían inteligencia y astucia, hablaba varios dialectos y aprendió el español.

En 1624 llegó Guajuco ante el virrey Diego de Mendoza y Pimentel en la ciudad de México y le dio la investidura de capitán y fue cuando los españoles le dieron su reconocimiento y le cambiaron al lugar el nombre de Cuarisezapa por el de Valle de Guajuco.

La primera colonización ocurrió en 1648 y el capitán Diego Rodríguez de Montemayor la fundó y le impuso el nombre de Valle de Santiago del Huajuco.

Todos los hechos y nombres que se mencionan en antecedentes, proceso evolutivo y alcaldes de Santiago fueron obtenidos de los libros referenciales que se han editado haciendo señalamientos de la vida, costumbres e historia de nuestro municipio. ¹

II PROCESO EVOLUTIVO

El Municipio ha tenido varios nombres a través del tiempo:

En 1580, se llamó Cuarisezapa.

En 1624, se le cambió el nombre por el de Valle del Huajuco.

En 1646, se le cambió de nuevo por el de Cayucuapa.

En 1648, se llamó Valle de Santiago del Huajuco.

En 1712, Valle del Guaxuco.

Desde el 21 de Marzo de 1831, tiene el nombre de Villa de Santiago.

Según se tiene referencia el primer Alcalde fue Don Gregorio Treviño de 1690 a 1711 y el primer Ayuntamiento se constituyó el día 15 de junio de 1690 con el testimonio del testamento e inventario del Sargento Mayor Don Lucas Caballero a petición de su esposa Margarita Rodríguez y sirviendo de albacea su yerno Alejandro Treviño, se dice que dicho Ayuntamiento tenía todas las características de organización y funcionamiento de los Cabildos Españoles.

La prueba documental donde se registró importante hecho de la vida del municipio esta formado por 33 fojas útiles y 23 recibos autorizados por el capitán Don Andrés González, Alcalde de la Ciudad de Monterrey en ese entonces.

A los regidores se les daban funciones como representantes del Alcalde y las regidurías se vendían al mejor postor, por eso casi nunca se tenían completas por falta de compradores, la referencia más antigua que se tiene es la del 21 de enero de 1822, esto a pesar de que la primera Alcaldía se tuvo en 1690 y se componía de los siguientes Regidores:

Don Pablo Agustín Cavazos:

Fungía como alguacil mayor y concedía las licencias para los bailes.

Don Juan Nepomuceno Tamez:

Encargado de abrir los pliegos y arreglo de aguas.

Don Rafael Treviño:

Tenía a su cargo la administración de las obras.

Don Cristóbal de la Garza y Don Juan Alanis:

Hacían la colección de los arbitreos.

Don Carlos Tamez:

Comandante de la policía.

Don Simón Montemayor:

Contribución impuesta por el Generalísimo Don Agustín de Iturbide.

Don José Antonio Prieto:

Encargado de los caminos, puentes y calzadas.

Para mediados del siglo XIX aquí se producía aguacate, calabaza, melón, sandía, ajo, cebolla, tomate, varias clases de picante, naranja dulce y agria, mandarina, higo, sobresaliendo como productos principales la caña de azúcar, el maíz y el frijol.

Por estos años ya existían varios oficios como lo son curtidores de piel, carpinteros, plateros, zapateros, herreros, tejedores de frazadas, panaderos, así como también se trabajaba el labrado de la cantera.

V RECORRIDO POR EL MUNICIPIO DE SANTIAGO, NUEVO LEÓN.

Iniciamos nuestro recorrido saliendo del perímetro de Monterrey por el lado sur, precisamente en el Arroyo Elizondo y en forma inmediata al cruzar el puente de dicho arroyo con destino a Santiago, comenzamos a sentir el aire más fresco y limpio, con una diferencia de temperatura de 2 grados menos de la que se tiene en Monterrey, producto combinado entre el calor del pavimento y los motores trabajando en esta gran ciudad, es sabido que todo Santiago y parte de Monterrey son beneficiados con el aire fresco que se genera en el Cañón del Huajuco y es aquí donde nace nuestra primer reflexión y recomendación:

Cuando visiten Santiago, cuiden, defiendan y fortifiquen su Ecología, porque al hacerlo todos estaremos ganando; con actitudes contrarias, estaremos contribuyendo a deteriorar el aire que llega al Área Metropolitana de Monterrey.

Resulta curioso que en sus inicios, los límites de Santiago comenzaban precisamente en Los Remates o sea en La Estanzuela, lugar contiguo al arroyo Elizondo, como si la lógica de la naturaleza les hubiera indicado a nuestros fundadores donde era el punto justo de correspondencia de las colindancias, en la coincidencia de que el aire puro y oxigenado era parte integral de un Municipio privilegiado, causas que nos identifican y que hacen que logremos el reconocimiento de propios y extraños de ser un trozo de México eminentemente turístico.

Prueba de ello es que se le concedió a este municipio el nombre de Pueblo Mágico en el 2006 y al siguiente año se creó la Policía Turística, corporación comprometida para atender a los miles de turistas que nos visitan sin importar su nacionalidad.

Los límites actuales de nuestro Municipio con el de Monterrey son en el kilómetro N° 267 de la carretera nacional y termina en el kilómetro N° 237 con el Municipio de Allende, sirviendo de referencia la distancia a Ciudad Victoria Tamaulipas, por lo tanto Santiago tiene 30 kilómetros de extensión por la carretera, en el arroyo Elizondo está el kilómetro 271 y aproximadamente al centro estaría el 275, la distancia real entre el límite de Santiago y el centro de Monterrey es aproximadamente de 8 kilómetros.

Justamente en los límites con Monterrey fue donde atinadamente el sindicato de trabajadores del Instituto Mexicano del Seguro Social construyó el centro recreativo de Los Eucaliptos, que desde 1959 ofrece lo indispensable para que sus agremiados disfruten de un bello lugar, precisamente a un lado de este destino se encuentra una acequia que es el punto que delimita a estos dos municipios, el nombre de este centro recreativo se debe a la existencia de varios árboles del mismo nombre en el perímetro de su espacio.

Este lugar se utiliza fundamentalmente en la recreación exclusiva de sus agremiados e invitados y el salón de fiestas puede ser rentado al público en general. Este recreativo sirve como punto de referencia cuando nos referimos a los límites del Municipio y a ellos les compartimos las ventajas de estar ubicados en un lugar tan disfrutable que goza de una tranquilidad envidiable, donde los intereses están bien protegidos por la constante vigilancia que se tiene y por la dicha de disfrutar en estos tiempos cada vez más difíciles un ambiente de sentida seguridad.

En el año 2007 remodelaron la entrada a este recreativo con una buena perspectiva, solo falta a un lado el obelisco de Santiago y completar el alumbrado en el camellón central de la carretera para juntarlo con lo de San Pedro y así luciremos mejor.

Otra compañía que seleccionó un espacio para crear un recreativo que sirviera a sus agremiados y familias, donde pueden obtener una sana convivencia y un solaz esparcimiento es la empresa de cementos mexicanos, mejor conocido como **Recreativo CEMEX**, sus directivos se preocuparon por crear los elementos necesarios para la práctica del deporte de manera profesional y también dotó a las instalaciones de los elementos que se requieren para ofrecer una sana convivencia donde empresa y municipio salen favorecidos, nosotros al tenerles y con esto ir complementando los elementos para ser definidos con imagen de primera categoría, tanto por contar en nuestro territorio con valiosos referenciales y la empresa porque contamos con la calidad de elementos que se buscan para este fin, donde en conclusión, invertir en Santiago da como resultado ganar - ganar.

Siguiendo por esta calle donde se encuentra el recreativo en cuestión llegaremos a **El Barro**, es la primer comunidad poblada de Santiago, donde comentaré de paso que por razones que deben tener su raíz en el pasado o quizá porque así sucede en los poblados que comparten los límites entre dos ciudades, sus habitantes se confunden y no tienen la seguridad a donde pertenecen, si a Monterrey o a Santiago y en esta confusión en ocasiones hacen sus pagos de impuestos en la otra ciudad donde no corresponden, los límites están bien definidos, El Barro es Santiago y cuando se les requiere para algún comunicado especial, sus habitantes atienden el llamado con toda amabilidad, igual de Monterrey que de Santiago.



EL BARRO

Al lado oriente de la carretera hay dos fraccionamientos con relativa cantidad de habitantes, uno es **Las Margaritas** y el otro es **El Mirador**.

A poca distancia de CEMEX al lado oriente de la carretera se encuentra el poblado **El Cerrito** y es ahí donde decidieron los directivos del equipo de fútbol los rayados de Monterrey construir sus instalaciones donde incluyeron una cancha para la práctica de su deporte, esto desde 1977 y en el 2006 hicieron su cambio a otro bonito lugar como lo es El Barrial. Este equipo le ha dado muchas satisfacciones a sus seguidores y porque no reconocerlo, también a quienes no lo son, simplemente por el hecho de ser representativos de Nuevo León, siempre nos identificaremos con todos los triunfos que se relacionen con nuestro Estado y para estar en todas con ellos aceptamos que en ocasiones no están del todo bien, pero igual les festejamos por promover el deporte que es fuente de salud y que ser adicto a este no causa daño o malestar, solamente a veces decepciones por los marcadores finales cuando no están en el equipo por el que nos inclinamos.

Cuando se organizaba un evento de categoría en futbol y consideraron los directivos que valía la pena apoyarles para fomentar el futbol, autorizaban un espacio para que practicara equipos que no pertenecían a su liga, como lo hicieron con la selección nacional en tiempos pasados.

Siguiendo al sur encontramos un lugar donde se combinan en forma perfecta la funcionalidad en grado superlativo y el buen gusto en todos los renglones, **Club de Golf Las Misiones**, proyecto de primera categoría creado en 1989 cuya existencia es sabida y reconocida fuera de nuestras fronteras, destino que al igual o en mayor proporción que otros desarrolladores han tenido a bien instalarse en el mejor lugar, en cambio para nosotros significa progreso en el compendio para tener mayor proyección en el campo turístico y reforzar cada día a Santiago como un Municipio más completo, más perfecto y señalado como el ideal para nuevos y redituables proyectos.



ENTRADA PRINCIPAL A LAS MISIONES

Seguimos con nuestro recorrido y a escasos 100 metros al lado poniente de la carretera se encuentra un salón de festejos desde 1957, en sus inicios en 1938 fue restaurante, posteriormente en 1971 funcionó como recreativo para socios, pudiendo rentar su salón de fiestas en forma independiente de las actividades del propio club, este espacio se llama **Las Palmas**.

El lugar tiene propiedades por naturaleza ya que sus arbolados permiten realizar agradables días de campo bajo sus sombras producto del paso de un arroyo a su lado, en tiempos de lluvia pasa mayor cantidad de agua y hace mas placentero el momento que en compañía de la familia se puede disfrutar.

El nombre del arroyo en cuestión es Las Palmas y al lado oriente de la carretera hay una comunidad que data de muchos años y se le llama **El Cerrito**, razón y consecuencia de que a orillas de la carretera había una pequeña lomita de tierra de lajilla que para los Santiaguenses era como parte del Municipio.

Es de suponerse que también era importante para los que viven ahí y digo era porque a alguien le estorbó y la mandó quitar, quizá para esta persona nunca representó nada o no se, de esa lomita nació el nombre de la congregación, donde a pesar de ser tan pequeña en dimensiones y con pocos habitantes, es todo lo contrario en grandeza como personas de quienes le habitan, Los que tenemos el placer de conocerles y tratarles, les aseguramos que coincidiremos si ustedes les visitan, no importando el factor que les haya llevado a conocerles.

Por el mismo lado, precisamente contiguo a El Cerrito, esta otra pequeña comunidad con características muy similares, la razón de su nombre lo desconozco, alguna razón deberá alimentarle, se identifica como **El Faisán**. Es aquí donde comenzamos a observar el espíritu de comercialización que tienen sus pocos habitantes y en nuestro recorrido podremos conocerle y al mismo tiempo adquirir algún producto de la región, o bien alguna planta de sus viveros donde no tan solo encontramos lo que aquí se ha cultivado así como otras traídas de diferentes Estados de la República, pudiendo conseguir plantas de ornato, árboles frutales, de sombra, arbustos, etc.; ofreciéndole también los complementos para su siembra como lo son la tierra especial, macetas, fertilizantes y algo más.

Han abierto dos gasolineras en este sector, una a cada lado de la carretera nacional y como todas las demás tienen su tienda de conveniencia, en una OXXO y la otra Super Siete.

En todo lo largo de la carretera, dentro del Municipio se tienen varias tiendas de estas, una de cada uno en el Ranchito como igual sucede en Los Cavazos además de las señaladas a su paso.

En todo el municipio ha proliferado la venta de comidas, pero principalmente los tacos y las hamburguesas, El Faisán no es la excepción y también los tiene y cada vez encontramos mas productos que vender y si de vehículos usados se trata, para no quedarnos atrás tenemos la marca, modelo y color que mas le agrade, este es el nuevo giro de los pueblos que en la actualidad estamos viviendo.



EL FAISÁN

Al lado poniente de esta comunidad se encuentra un fraccionamiento adornado con un arco de entrada y es de reciente creación, es la **Privada los Franciscanos**.

La agrupación sindical **CROC** les concedió a sus agremiados el privilegio de disfrutar sus tiempos de descanso en El Municipio de Santiago y en 1981 construyó los inmuebles necesarios para prestar estos servicios, aunque no en su total acabado pero poco a poco les ha venido acondicionando a sus agremiados un espacio para que en compañía de sus familias pasen una estancia agradable, con gusto hemos ido observando como cada vez van cumpliendo con el cometido propuesto para que al final nada les falte a sus socios para disfrutar de un día feliz.

Internándonos un poco mas en nuestro Municipio por el cañón llegaremos a dos poblados que están uno frente al otro, considerando como línea divisoria la carretera nacional.

Al oriente se encuentra **El Yerbaniz**, lugar pintoresco que al igual que todos los demás esta dotado de un pequeño arroyo, todos con características muy similares, con poca o nada de agua que cada vez se hace mas notorio, solo se les ve correr esta en tiempo de lluvias y aunque el preciado liquido no esta a la vista debe haberlo en el subsuelo, prueba de ello es la vegetación que vemos en todos los alrededores.

Aquí nació en 1970 la **Colonia Zitoon** donde adquirieron un espacio algunas personas de Monterrey, principalmente con la finalidad de disfrutar los fines de semana, sin faltar otras personas que lo hicieron en forma definitiva, lo cual les resulta muy cómodo por la cercanía con este municipio, por la calidad de su carretera como por los medios de transporte que existen, ya son parte de esta gran familia Santiaguense, le demuestran cariño a este terruño como si fuera el que les vio nacer y hacen causa común con nosotros cuando se trata de defender algún derecho de beneficio colectivo, participan en los proyectos que le son afines en el progreso, critican y luchan para evitar lo que hace daño a su colonia y a su gente y cuidan el medio ambiente para conservarle.

Aprovechando el terreno Municipal, producto del impuesto recibido en especie por el pago de los derechos para fraccionar, le fue cedido un espacio a la Secretaría de Educación y se construyó la Escuela Secundaria.



Continuando con rumbo a la falda del cerro de la ermita o de la silla encontramos una pequeña colonia popular que se llama **Las Granjas**, nombre que resulta de su ubicación en donde había varias naves que se dedicaban a la crianza de pollos y a la producción del huevo, En esta colonia se tienen muchas carencias económicas y de servicios y hace más dificultoso la obtención de estos recursos por la situación irregular en que obtuvieron dichos terrenos.



CAPILLA DE SAN GERARDO - EL YERBANIZ

Cuando hablamos de dos comunidades una enfrente de la otra nos referimos ahora a la que se encuentra al lado poniente de la carretera que es **El Ranchito**, poblado con las características de todos los de Santiago, sin embargo en su desarrollo interno se deja observar que los actuales moradores son dependientes de generaciones anteriores en su mayoría, sin descartar el hecho que se ha venido repitiendo cada vez mas de personas que adquieren un lugar para construir su finca campestre y así pasar deliciosos momentos en completa tranquilidad y en el ambiente ideal.

Seguido a la entrada a este bonito pueblito se encuentra otro fraccionamiento en condominio de reciente creación, es el **Equinoccio Residencial**.

El lugar es precioso y si nos adentramos iremos acercándonos al pie de la sierra oriental, dándonos la impresión de estar muy distante del movimiento ciudadano cuando en realidad tenemos todo tan cerca de donde estamos.



EL RANCHITO

Al lado poniente de la carretera hay dos fraccionamientos de reciente creación, uno es el **San Andrés** y el otro es el **Residencial del Huajuco**.

Seguimos hacia el sur por el cañón de Huajuco y utilizando como referencia la carretera nacional, al lado poniente de esta y a poca distancia del poblado antes citado nos encontramos con dos alternativas, una a este rumbo que se llama **El Barreal** o **El Barrial** que tiene mucho parecido con el poblado de El Ranchito,

Les diferenciamos por la mayor cantidad de fincas campestres, de las cuales muchas son utilizadas solamente los fines de semana y vacaciones, lo que hace que el movimiento vehicular entre semana sea menor al de cualquier otro poblado de uso total, aunque independientemente de este factor en su mayoría todos los pueblos por lo regular son tranquilos entre semana, exceptuando El Cercado, la cabecera municipal y últimamente se ha notado un aumento en la congregación de San Pedro.



EL BARRIAL

Dentro de este poblado dirigiéndose por la calle principal hacia el lado sur se encuentran dos fraccionamientos que se ubican en seguida del campo de prácticas de los Rayados y se llaman **Privada Acueducto** que tiene 2 sectores y **Bosque Encantado**.

A orillas de la carretera y justo a la entrada de esta bella comunidad de que hablamos en la intervención anterior, tuvieron a bien los socios de **La Asociación de Charros del Huajuco** construir su lienzo charro que les sirve tanto para sus prácticas como para tener un espacio donde pueden atender a sus caballos sin necesidad de trasladarlos a la ciudad de Monterrey y por supuesto tener algo acondicionado para realizar sus eventos charros con todas las suertes propias de este tan mexicano y folklórico atractivo representativo de nuestro México querido.

La asociación de charros se encuentra contenta por el marco que le da a sus instalaciones un Municipio como él nuestro y nosotros les ofrecemos la mejor de las bienvenidas porque somos el complemento ideal para que vayamos teniendo un municipio con el total de los atractivos y más con este que lleva el sello de nuestro símbolo que es la expresión de México, es la charrería, tradición de nuestra tierra y para nosotros como parte de este, nos resulta excelente el poder contar con algo tan significativo y representativo.

Como bien dije anteriormente, este atractivo es fundamental para los socios, sin embargo mediante una simbólica cuota podemos admirar los tan mexicanos eventos cuando organizan sus fiestas para todo el pueblo, igual se pueden rentar sus instalaciones para llevar a la realidad algún festejo especial, sobre todo si se trata de algo benéfico para una institución.



LIENZO CHARRO EL HUALJUICO

Debido al gran movimiento vehicular que existe en este cruce de la muerte al tener que cruzar la carretera, las autoridades han determinado atinadamente hacer un paso elevado, mismo que inició su construcción en el mes de Marzo del 2008, teniendo planeado construir otros 2 similares, uno en El Barro y otro en El Cercado.

Justo frente a este importante lienzo charro se encuentra un nuevo fraccionamiento que es **Los Diamantes**.

Muy cerca de este lugar, podríamos decir contiguo, el **Instituto Tecnológico y de Estudios Superiores de Monterrey** adquirió un espacio y lo ha dotado de algunos elementos para hacer agradable la convivencia entre maestros y alumnos de esa prestigiada casa de estudios.

Adentrándonos un poco en tierras de El Barrial encontraremos dos fraccionamientos donde sobre todo el segundo tiene la particularidad de ser campestre y son el **Valle Alto** y el **Valle Escondido**.

Frente a El Barrial al lado oriente de la carretera se encuentra una gasolinera que presta sus servicios desde 1994 con la nueva modalidad, a un lado se encuentra una tienda de conveniencia de la cadena OXXO que facilitan el encontrar lo necesario para disfrutar de un día de campo.

Precisamente haciendo esquina con la carretera tenemos una calle pavimentada que nos conduce a varios pueblitos y colonias del oriente de la carretera con rumbo al cerro de la silla y a poca distancia nos encontramos un lugar denominado **Los Peña**, cuenta con pocos habitantes y le ha hecho falta de la justicia gubernamental para dotarla de lo necesario.

Mas hacia el cerro y por el mismo camino llegaremos a dos colonias populares que se encuentran enclavadas en la parte alta del cerro La Silla y son **Lomas de San Juan** en la parte alta y otro espacio en la parte baja del cerro que solo es **San Juan**, mas hacia el norte esta la **Colonia Arturo Marroquín**, comunicadas unas con las otras por la parte superior del cerro o también por la falda de este, las tres tienen muchas necesidades económicas y de servicios y cada vez aunque a pasos lentos se deja ver algo de avance, pero esto no es razón para que al igual que toda la gente de Santiago, usted les visita y le recibirán con una sonrisa y le tenderán la mano de amigo.

Nos regresamos a la carretera nacional y a pocos metros de la gasolinera y por el mismo rumbo estaremos llegando a otro bello pueblito que son de los iniciadores que han conformado lo largo y ancho de nuestro terruño, nos referimos a **Los Rodríguez**, que como los demás, los atributos que les distinguen son lo verde del lugar y la confiabilidad que nos da el sentirnos rodeados por seres humanos con una calidad probada y comprobada.

Le recomiendo si usted no es oriundo de aquí les haga una visita y trate de intimar con ellos, le aseguro que se llevará una grata experiencia y a la vez podrá contar con un amigo mas en su vida, esto le producirá el deseo de regresar con mayor frecuencia y porque no, hasta le va a nacer el deseo de adquirir un pedacito donde pasar en forma agradable y placentera lo que serán los mejores días de su vida.



LOS RODRÍGUEZ

Hacia el lado oriente donde se encuentra esta comunidad nos encontramos con dos Fraccionamientos, uno es el **Santa María** y el otro un poco mas al sur que es el **4 Caminos**.

En el interior de este poblado se encuentra un fraccionamiento campestre mas que es el **Valle de los Rodríguez**.

Han ido incrementando los negocios para ofrecer diversión nocturna en la versión de discotecas y en 1995 nació una que nos encontramos a poca distancia, al principio era **Crazy Bull**, después Mezclado y ahora Karanchos, se encuentra en terrenos de lo que conocemos como Los Cavazos.

Es aquí donde se presentaban algunos grupos musicales de reconocida popularidad y digo presentaban porque últimamente ya no se ven sus anuncios de eventos, normalmente son del corte norteño salvo algunas excepciones, el ambiente es ameno, agradable y confiable ya que todos los negocios son vigilados en forma eficiente por la policía del municipio y los propios dueños tienen sus guardias preparados para dar la mayor seguridad a quienes asisten, propiciando que en todo momento se ofrezca tranquilidad y disfrute.

En este perímetro por el lado poniente de la carretera construyeron un salón de fiestas de primera categoría donde normalmente esta ocupado principalmente los fines de semana, **Las Nubes**, en buena hora tuvieron la visión de ofrecer esta calidad de servicio en un Municipio donde es agradable convivir aún sin necesidad de contar con algo así, pero que mejor cuando se conjugan los dos factores.

A pocos metros por el mismo lado de la carretera se encuentra una Institución que fue creada en 1981 por Don Alfonso Martínez Domínguez siendo gobernador del Estado de Nuevo León y es la **Casa Paterna La Gran Familia**, se les da asistencia, atención y cariño a los niños desamparados y no cabe ni la menor duda de que han encontrado el lugar ideal, se les proporciona un trato personalizado donde reciben alimentación, dormitorio, orientación educativa, disciplina, comportamiento moral, trato humano y les enseñan a ser útiles a la sociedad y a corresponder con sus propios compañeros que vienen mas atrás de ellos en edad, cuidándoles y trasmitiéndoles sus enseñanzas.

Siguiendo la misma ruta y cruzando la carretera encontramos el **Merendero Tino**, que comenzó a funcionar como merendero Cosme en el año de 1955 siendo este señor el fundador, poco a poco se le ha ido dando vida al lugar agregando servicios para formar un todo en los requerimientos de quienes nos visitan, se hizo un mini súper que hoy fue cedido a la cadena de tiendas de conveniencia Oxxo, una panadería, y un depósito.

En el año de 1975 agregaron una gasolinera, para que no sea la excepción recientemente le agregaron un Super Siete, les funcionó el estudio porque tiene mucha aceptación, le favorece el movimiento propio del lugar, factor importante es la diversidad de productos que se pueden adquirir en ese lugar, por supuesto y como hemos insistido con varias ocasiones, influye en forma determinante la buena disposición de quienes atienden, como también cuenta el paso obligado y el ofrecimiento de artículos que dan seguridad como una refaccionaria y un mecánico, para que de tener algún contratiempo, seguramente encontrará los elementos necesarios para el buen funcionamiento de su automóvil.

El restaurante se le reconoce por lo delicioso de sus guisos y por la calidad del trato que recibe y se puede agregar como un valor más, el punto estratégico donde se encuentra ubicado, es muy socorrido por propios, por los que van de paso y por quienes les visitan como clientes asiduos por que ya estuvieron por ahí y comprobaron lo que hoy les recomendamos; cabe mencionar que fueron los pioneros en fomentar la comercialización en este lugar y demostraron su espíritu de servicio desde el inicio, porque siempre les hemos visto muy socorridos, en el año 2007 hicieron una remodelación para ofrecer mejor servicio, lo que ha redituado en mayores cantidades de personas visitándoles.

Por este mismo rumbo y a escasos 500 metros nos encontramos con la entrada a la plaza de uno más de los pueblos iniciadores del Municipio y que además su nombre es muy significativo para todos los Santiaguenses, es **El Huajuquito**, mejor conocido como **Los Cavazos**.

En apariencia el perímetro de esta congregación es relativamente corto, sin embargo si seguimos por el camino que nos conduce como si fuéramos a la sierra, encontramos una desviación que por un lado va bordeando el arroyo y el pueblo y por el otro atravesando el puente iremos viendo una serie de fincas que se han ido construyendo, la mayoría son con destino a quintas de fin de semana y cada vez vamos viendo como se van llenando los espacios vacíos por urbanización, últimamente se han autorizado la creación de nuevos fraccionamientos y por este camino se encuentra uno más campestre que es la **Mesa de la Piedra**.



EL HUAJUQUITO O LOS CAVAZOS

Lugar pintoresco como todos los demás y tampoco le podía faltar su arroyo y por ende cuenta con espesas arboledas que invitan a pasar un delicioso día de campo. Sus pobladores se dedican principalmente a la compra y venta de productos de la región así como otros traídos de diferentes partes del país, fueron los iniciadores de lo que conocemos como centro comercial de Los Cavazos.

Por el rumbo del Huajuquito nos penetramos mas hacia la sierra y se encuentra una colonia ubicada en lo alto de una pequeña lomita, es **Lomas del Huajuco**, lugar agradable con algunas carencias, principalmente falta de servicios, donde observamos que sus habitantes se preocupan por ir cada día mejorando lo que se tiene y aunque los avances son muy paulatinos, sabemos que con el tiempo y su perseverancia pronto lo mejoraran, en la base de la lomita por el lado poniente pasa un arroyo y se repiten las características de todo el Municipio.

Poniendo como referencia la colonia antes citada, sin la menor intención de profundizarnos del porque la falta de papeles porque normalmente no tienen al corriente la regularización de su predio y digo sin tocar fondo porque normalmente cuando hablamos de falta de escritura pensamos en posecionarios cuando no necesariamente es así, hemos visto que en ocasiones otras son las causas del hecho, a lo que nos queremos referir es a la falta de servicios. Observando las actitudes que se presentan para lograr sus solicitudes siempre tienen un líder que les representa y en forma generalizada sin descartar las excepciones he observado dos acciones que considero dignas de hacer referencia:

Una de ellas es que normalmente son mujeres las que acuden al llamado para buscar algún beneficio, a mi juicio esto nos deja dos enseñanzas, una que todos debemos participar y la otra es que debemos fomentar la unión.

Por otro lado, normalmente quien les representa es una persona que tiene las mismas necesidades que el resto de las familias y por lo regular se aboca a buscar beneficios para todos antes que en forma personal.

Hacia el lado oriente de la carretera se encuentran dos fraccionamientos residenciales, uno es el **Condado de Asturias** y el otro mas al oriente que es el **Viento Libre**.

Frente al poblado de Los Cavazos, a los dos lados de la carretera nacional hemos visto como ha ido creciendo un corredor comercial y al paso del tiempo lo vemos multiplicarse con mayor proyección, tuvo sus inicios en el año de 1970 y se le conoce como **Centro Comercial de los Cavazos**. En sus inicios solamente había unos cuantos restaurantes que trabajaban solamente los domingos y no recuerdo que hayan sido promocionados a través de los medios de comunicación, el resultado es producto de la perseverancia y por las ganas que le pusieron cada uno de los comerciantes en particular, la aceptación de la gente se fue viendo cada mes mayor y digo cada mes porque no fue tan fácil al principio para los iniciadores, algunos llegaron cuando el punto ya estaba hecho y a ellos les costó menos esfuerzo que a los pioneros, después incluyeron los sábados y actualmente es toda la semana.

Así con una visión de comerciante, los demás habitantes de esta congregación fueron viendo la posibilidad de ofrecer algunos productos que sabían elaborar con anterioridad en la región y nacieron las moliendas de caña para la venta al público y las conservas hasta que fueron del gusto de la gente y después agregaron elotes cocidos, pan de elote y todo se vendía, creció la visión y comenzaron a meter productos artesanales y aprendieron a hacer nuevas versiones de los productos originales que conseguían, igual sucedió con los viveros y hasta muebles rústicos comenzaron a importar de otros estados, los cuales también aprendieron a fabricar y ya era menor la cantidad que traían de otra parte, igual sucedió con artículos derivados de la piel curtida, con los espejos, con los muebles de sala, con las pinturas al óleo y con cuantas cosas mas que en la actualidad usted puede encontrar en ese agradable recorrido.

Como el lugar era propicio para la vendimia comenzaron a venir personas de otras entidades con productos diferentes propios de su región y parte de ellos se quedaron aquí establecidos y otras personas de por aquí vieron que eran buenos sus productos para la venta porque la gente los solicitaba y comenzaron a traer por cuenta propia esos artículos que veían vender y esto no les bastó, aprendieron a fabricarlos.

Como ya le hemos mencionado, es mucha la variedad de artículos que se ofrecen, entre ellos se cuenta con muebles de hierro fundido, vestidos producidos en la región de moda actual o conservadora, igual vemos entre los materiales utilizados el barro, la arcilla, la paja, madera tallada, yeso, cerámica y si considera que estamos exagerando visítenos y se dará cuenta que me quede corto en la expresión.


Estando en este centro comercial usted puede disfrutar el día completo y todo lo que le ofrecen es a precios razonables, alcanza para venir con toda la familia y mientras usted se deleita con un exquisito guiso de la región, que igual lo puede pedir a la carta o en el usual bufete, le amenizará el momento un grupo musical de corte norteño, en vivo y a todo color, o bien si su gusto musical es del corte romántico, un trío le hará pasar momentos que pronto deseará repetir.

Si su intención no es la de comer en forma, entonces podrá ir recorriendo este amplio corredor de diversos artículos en venta como lo hemos mencionado y de paso podrá entretener su estomago con un delicioso elote, o tal vez una agua miel de caña, quizá una conserva de naranja, camote, calabaza en tacha, si le parece una torta de elote o tal vez un piloncillo con corazones de nuez, si su pensamiento es llevar algo para su casa le recomendamos la compra de naranjas o mandarinas, o tal vez una botella de salsa picante en cualquiera de sus múltiples especies de chiles, una botella con miel de abeja de la región, turcos con reconocimiento Internacional o bien los exquisitos dulces de leche o nueces y cacahuates cocidos a la azúcar, todo esto lo puede hacer realidad y vaya usted a saber cuantos antojos mas podrá darle a su vista y a su paladar.

Si su pensamiento es únicamente hacer un recorrido al lomo de un caballo o tal vez en una cuatrimoto, usted lo decidirá, si observa que en cada ocasión que usted viene encuentra artículos diferentes, la razón es que las gentes que le atienden están al pendiente de que más le podría interesar y lo incluyen en su recorrido, todo para que usted sienta mayor el disfrute en su estancia y que esto de lugar a que pronto nos visite de nueva cuenta.

Reconociendo que al crecimiento de todo este complejo se fue llegando en forma desordenada y sin ninguna planeación, comenzó a repercutir en el entorpecimiento de la fluidez en una carretera que nació para alta velocidad y obligó a las autoridades estatales a pensar en una solución inmediata y que aunque no fuera la mejor y definitiva buscaron que se adecuara a las posibilidades de los presupuestos que en ese entonces se tenían y construyeron en 1995 el **Boulevard Los Cavazos**, consistiendo en transformar el camellón central en dos vías de alta velocidad, dejando dos laterales con cupo de 2 vehículos para que en uno se pudiera bajar o subir personas con tiempos mínimos y el otro dar fluidez.

Equivocadamente nunca se hizo efectivo este principio y en vez de utilizar los estacionamientos independientes a estas arterias se utilizó uno de estos carriles como tal y la solución final fue al 50% de lo que se esperaba. De la misma manera se hicieron anchas banquetas en todo lo largo de dicho corredor para que tranquilamente hicieran sus caminatas los visitantes y poco a poco se fueron aprovechando los comerciantes de esos espacios utilizándolos para exhibir sus productos, a la mayor parte de los habitantes de Santiago y visitantes nos hacen expresar; que mala honda. También fueron construidos 5 puentes peatonales para optimizar el uso de la carretera nacional y con esto se asegura la vida de los transeúntes que nos visitan y la de los propios comerciantes; igual se construyó un paso a desnivel vehicular para retornar hacia Monterrey con mayor facilidad y se hizo aprovechando el puente existente del arroyo La Leona, hoy Los Cavazos y toda la obra esta perfectamente iluminada y señalizada.



ZONA COMERCIAL DE LOS CAVAZOS

Debido a la gran cantidad de automóviles que circulan por la carretera, principalmente los fines de semana y los días festivos, ha resultado insuficiente este boulevard y en Diciembre del 2007 se inauguró una nueva ampliación a 6 carriles y se redujeron los anchos de las banquetas, como parece que la práctica les grita a los comerciantes no dejar espacios vacíos o lo que es lo mismo a reducir lo que haya, no se dejó esperar el volver a sacar los artículos de venta obstruyendo la banqueta sin importarles que por la incomodidad y falta de seguridad muchas personas no quieran hacer el recorrido resultando en perjuicio de los propios comerciantes.

En este corredor también se visionó la idea de instalar las tiendas de conveniencia y en el afán de servir a usted y facilitarle sus requerimientos, tenemos un OXXO y un Super Siete.

Justo en Los Cavazos parte una carretera vecinal que nos lleva hacia **Cadereyta** por el lado oriente de la carretera nacional tomando por El Castillo, también nos queda por ese rumbo **Benito Juárez** siguiendo derecho y el mantenimiento de esta carretera esta a cargo de la junta de mejoras materiales con cede en Benito Juárez, esto debido que no es municipal ni tampoco federal, es vecinal. La vigilancia policiaca corre a cargo del municipio y debemos reconocer que es bastante eficiente, lo cual da seguridad que repercute positivamente en tranquilidad para quienes nos visitan y también para nosotros cuando hacemos este recorrido.

Partiendo de Los Cavazos por la carretera o por este camino vecinal antes mencionado, a escasos 500 metros nos encontramos con un lugar que esta a orillas del arroyo **La Chueca**, accesible, plano y arbolado, perfecto para un pic nic, comenzó a ser aprovechado por propios y extraños y ni tardos ni perezosos los habitantes cercanos al lugar comenzaron a visionar que podría tratarse de un punto donde sería conveniente ofrecer algo de comida, golosinas y diversión amenizado con música en vivo y un paseo a caballo, varias familias se decidieron y comenzaron a invertir su tiempo, dinero, esfuerzo y paciencia y en forma automática en 1973 comenzó a tener mayor aceptación dicho lugar al que se le conoce con ese nombre.

Hoy es un pequeño punto de reunión con imitación al centro comercial de Los Cavazos, con la favorable diferencia de que este lugar cuenta con el paso del agua y algunas personas hasta logran para darse un chapuzón. Una de las ventajas que tiene este lugar es que no necesariamente debe ejercer un consumo de los productos ofrecidos al visitarle, puede tranquilamente pasarse un día de campo con su familia a la sombra de sus grandes arboledas que por lo regular son sabinos y si hay un cobro de entrada este será simbólico para dedicarlo al mantenimiento, lo que sí le pedirán es su buen comportamiento y respeto a los demás porque el giro de los negocios es familiar.



ENTRADA A LA CHUECA

Si usted trata de ignorar estos requisitos indispensables, estamos seguros que habrá quien se lo recuerde, será por el bien de todos porque este espacio esta continuamente vigilado por la policía municipal y los comerciantes del lugar también ayudan para que este deseo se haga realidad, entendiendo que será por el bien de todos los que ahí asistimos.

Siguiendo por el mismo camino que nos llevó al paraje conocido como La Chueca, a pocos metros hay un camino rumbo al norte que si lo seguimos llegaremos a una colonia de tipo campestre donde más bien parecen fincas con destino a pasar los fines de semana y por supuesto algunas familias se han quedado a vivir en forma definitiva, se llama **Las Huertas** y es ahí donde se fundó el centro de rehabilitación **La Esperanza**, propio para jóvenes que han equivocado su camino dejándose atrapar por las drogas, desde 1995 comenzó a prestar sus servicios.

Institución privada que ayuda como antes dije a quienes han caído en esta debilidad, donde les hacen sentir el error que están cometiendo y les modifican su conducta de vida, los inducen a resolver los problemas de la vida por el verdadero camino, que después de ver lo que sufren psicológicamente quienes han sido victimas de este lamentable error, es lo que menos deseamos para nadie y mucho menos para alguien que gire a nuestro alrededor con la gracia de nuestro cariño.

Contiguo a esta colonia por el costado oriente nos encontramos con otra popular que nació sin los servicios básicos, gente humilde que ni siquiera tiene los recursos para que por cuenta propia pudiera resolver estos primordiales elementos, estamos hablando de la **Héctor Caballero**, estos lugares donde la necesidad les llevo a adquirir un pedazo de terreno para levantar unas tablas y donde algunos posteriormente han ido mejorándolo con material de concreto mediante programas de gobierno en combinación de su propio esfuerzo, en forma lenta pero efectiva para dejar un patrimonio a sus familias.

Todas estas colonias significan los eternos problemas de cada administración municipal porque los recursos que ingresan son insuficientes para atender las congregaciones que le dan vida económica y deben tener prioridad en atender sus requerimientos, por tal razón se le destina poco a estas colonias, motivo de que sus avances son muy paulatinos, afortunadamente las personas que viven en estos espacios han sabido aprender que la mejor manera de sobresalir es mediante la unión, el trabajo personal, la solicitud permanente e incansable, la paciencia y el no caer en el conformismo de lo que se tiene, por el contrario, siempre buscar una mejor forma de vida.

Nos regresamos hacia el camino Santiago – Benito Juárez – Cadereyta, nos encontramos con un lugar que se fue asentando en forma irregular y lo que es peor, esta situado en un terreno federal de aguas nacionales y se llama **Colonia Primavera**, mejor conocida como los pajareros, ya que en un tiempo se dedicaban algunos de sus moradores a la captura y venta de pájaros; viven con una serie de privaciones y constantemente son ayudados por instituciones de servicio comunitario y aunque nos consta que ha habido algunos munícipes que les han querido tender la mano en forma definitiva regularizándoles la tierra, no lo han podido lograr, la razón es que resulta mas complicado cuando las decisiones no son municipales.

Existieron dos lugares que fueron denominados como **Playita # 1** y el otro como **Playita # 2**, actualmente solo funciona el segundo pero en diferentes condiciones que cuando nació. Estos dos lugares comenzaron a reproducir la idea en la venta de mariscos, paseos en lancha, paseos en caballo y proporcionando lugares para pic nic con sus respectivos asaderos de carne y sus mesas, tuvieron su mayor aceptación a partir de 1991 aproximadamente y en el caso de Playita # 1 tuvo que cerrar en el año de 2001 porque de pronto les apareció el verdadero dueño del terreno y les hizo desocupar el predio.

En el caso de Playita # 2 que como digo tenía las mismas características, esta situación desorganizada comenzó a causar malestar a los vecinos inmediatos y protestaron cerrando una de las pocas entradas hacia el vaso de la presa que son propiedad municipal, en una administración se trató enérgicamente de deslindar los derechos y se lograron definir en favor y en otro período municipal, le fue concedido a uno de los propietarios contiguos al camino mencionado que lo cerrara nuevamente y creó un negocio particular, la diferencia ahora es que no se puede entrar libremente y las condiciones de estancia son estipuladas por su propietario, lo más injusto es que las propias autoridades permitan estas cancelaciones de caminos municipales y sobre todo cuando son los pocos accesos al vaso de la presa porque la mayoría ya corrieron el mismo destino, pregunto, cuando hayan invadido todos por donde sacarán los accidentados o los ahogados, solo que en helicóptero y ahora pidiendo permiso.

A pocos metros de este segundo lugar llegamos a la cortina de la presa **Rodrigo Gómez** o mejor conocida como **La Boca**, esta presa fue construida en dos etapas, la primera fue terminada en 1958 y la segunda en 1960.

Desde este lugar se tiene una vista panorámica de todo el lago y es muy visitado porque es el punto donde retornan los catamaranes y lanchas que pasean a quienes nos visitan. En este lugar se han desarrollado eventos de relevante consideración como la copa náutica y en varias ocasiones algunos torneos de pesca que principalmente han sido organizados por el **Club de Esquíes Boca Palma**, del que en su oportunidad definiremos la importancia de su atinada presencia.

En el arroyo por donde se canalizan los escurrideros del vaso de la presa que posteriormente se convierte en el río San Juan, va formando una sombreada por árboles que por lo general son sabinos, clásico que se da en terrenos del paso del agua y su vida sin faltarle este vital líquido es muy prolongada, esta circunstancia invita a pasar un buen día de campo bajo sus sombras, pudiendo apreciar los grupos de familias en los lugares donde se tiene un acceso natural, otras a orillas del camino, los fines de semana podríamos decir que en cada buen árbol están instalada una o varias familias.

A orillas del cauce de dicho arroyo y a pocos metros de distancia de la cortina de la presa nos encontramos con una gran puerta simulada en la falda del cerro, se puede observar desde la distancia y es la nada menos y conocida **Gruta de la Boca**, pudiendo llegar a su interior a pie y admirar de cerca la majestuosa obra de la naturaleza donde su profundidad es engañosa pero relativamente corta, no obstante que en el comentario común se escuche que ésta atraviesa el cerro.

Lo que sí es cierto y a la vez impresionante, es la salida de miles de murciélagos de la cueva en el anochecer, en forma continua y por varios minutos, sobre todo en algunos meses de año, formando un atractivo visual en forma de columna que más parece ser una línea de humo pero que en verdad lleva vida.



GRUTA DE LA PURÍSIMA CONCEPCIÓN - LA BOCA

Seguimos nuestro recorrido y a poca distancia nos encontramos con un simpático pueblito que se denomina **Los Canelos** y en ese punto hay un camino que hace una desviación hacia el oriente y si le seguimos haciendo caso a un letrero indicador llegaremos a un lugar conocido como **El Bañito**, es un venero de aguas termales y azufrosas cuya temperatura oscila entre los 40 y 60 grados centígrados.



VENERO DE EL BAÑITO




UN ESPACIO MÁS EN EL BAÑITO

Comentan algunos conocedores de la cuestión que esta agua proviene de una profundidad aproximada a los 500 metros, deducción que se llega por el comentario de que por cada 10 grados de temperatura corresponden 100 metros de profundidad y se dice que su procedencia es de origen volcánico, todo esto no nos consta y por lo tanto se lo dejamos libre a su comentario y a la razón de los conocimientos que usted tenga en esta materia.

Lo que sí podemos asegurar porque lo vemos y lo hemos vivido es la gran cantidad de personas que le visitan y entran a sus aguas por la creencia y confianza desmedida en que las condiciones que mencionamos dan como resultado propiedades curativas, sobre todo en lo que se refiere a enfermedades de la piel, de las arterias y musculares, algunos pueden dar testimonio de lo benéfico del tratamiento y otros quizá serán mas escépticos, el lugar esta ahí para ser disfrutado y muchas personas acuden para obtener una cura, para acompañar a la persona creyente o simplemente para pasar un bonito día de campo, el lugar lo amerita, bien vale la pena aprovecharlo por su vegetación y sombreado.

Desde la gruta inicia lo que se conoce como región de **La Boca** que esta conformada por varias comunidades, todas ellas muy pintorescas y similares, principalmente se dedican a la agricultura y algo de ganadería, se deja ver con mayor intensidad que en cualquier otro sector del municipio, siendo muy común encontrar fincas o quintas o ranchos de personas que recibieron una herencia paterna, así como otros que adquirieron un pedazo para trabajar la tierra o tal vez solo para pasar momentos agradables.



CAPILLA DEL ROBLE

A la altura del lugar conocido como **Sitio de Morales** pasa un acueducto que viene de la presa de cerro prieto y que lleva el vital liquido para el consumo humano en la ciudad de Monterrey, construyeron una ancha avenida de tercería que se le conoce como la brecha y continuamente le dan mantenimiento porque es por donde pasa la tubería y las bombas que hacen llegar el suministro.

Esta avenida de tercería que viene desde Linares, además de servir para dar la atención requerida a los implementos para el traslado del agua, ha servido enormemente para que algunas quintas que les toca tener una entrada por este paso o bien han hecho que esto suceda cambiando las rutas anteriores que presentaban algún grado de dificultad para llegar, ahora se valen de este ancho paso para llegar a su destino y le han dado una plus valía a todos terrenos que se encuentran en este sector.

A corta distancias de la congregación de La Boca nos encontraremos con varias comunidades y entre las que más se conocen podemos citar las siguientes, **Los Canelos, Los Ojos de Agua, La Tinaja y Monte Prieto**, Siguiendo por la carretera vecinal llegaremos a Cadereyta por el rumbo del castillo y a Benito Juárez por San Mateo o bien una vez que lleguemos a cualquiera de los dos lugares antes citados, estos dos accesos se interconectan con la carretera Monterrey- Cadereyta.

Por estos rumbos se han creado varios desarrollos campestres , uno de ellos a orillas de la carretera vecinal es el **Campestre la Boca**, siguiendo hacia Cadereyta está el **Rincón de la Boca** y otros dos más en desarrollo.

En la comunidad de Los Ojos de Agua se encuentran otros dos fraccionamientos campestres que son **La Tinaja, Palmillas y Los Amates**

A pesar de que estas regiones están relativamente alejadas de núcleo habitacional del municipio, las autoridades educativas a base de la insistencia de maestros y padres de familia tuvieron a bien construir una escuela secundaria en la comunidad de La Tinaja.

Esto ha permitido que el avance en la educación no quede en su mayoría como rezago, por el contrario acerca mas a obtener mejores niveles y aunque sigue siendo una dificultad para cursar una carretera técnica o la preparatoria, por lo menos este avance les permite a un porcentaje de alumnos con deseos de superación y condiciones económicas, escalar un peldaño mas en el campo de la preparación académica.

Es nuestro deseo y pensamiento que si se constituyera un patronato se podría crear la casa del estudiante donde se les proporcionaría a los jóvenes de los lugares rurales un espacio, con alimento y dormitorio para facilitarles el estudio de Preparatoria.

De paso les diré que todas estas comunidades cuentan con un panteón Municipal cuyo nombre es **Guadalupe** y da servicio fúnebre a todas esas comunidades mediante la obtención de velatorios en la funeraria del pueblo en Villa de Santiago o en el propio domicilio del difunto.

Nos regresamos en nuestro recorrido imaginario hasta la carretera nacional y seguimos nuestro camino hacia el sur del cañón, precisamente pasando el centro comercial de Los Cavazos, podríamos decir contiguo a este hay un enorme edificio que en la actualidad hablando del año del 2008 se encuentra cerrado al público sin oficio ni beneficio.

Es lo que fue la **Discoteca Sheriff** y quiero decirles que esta idea nació con el afán de regularizar el crecimiento comercial de este corredor y por razones desconocidas e inentendibles nunca tuvo la aceptación de la gente que nos visitaba, pasaron algunos años y en el deseo de aprovecharlo lo convirtieron en ese entonces en la mayor discoteca del municipio con música en vivo y hasta con el atractivo de rodeo para quienes les gusta practicar este rudo deporte, esto fue en el año de 1994.

En sus inicios tuvo mucho auge, mas no fue suficiente para ser retributivo y le complementaron con un show de fiestas infantiles los domingos por la mañana, que también al principio tuvo alguna aceptación y permitía complementar el tour del día con este inicio de paseos o compras por el lugar, una comida, algún antojito y en fin dejándose llevar con el destino que más les llamaba la atención en este agradable recorrido.

Justo enseguida de lo que fue la discoteca sheriff se encuentra el **Recreativo de la C.T.M.**, centro de convivencia de todos los agremiados a esta importante federación y que no podía faltar en nuestro listado de agrupaciones que sin pensarlo mucho determinaron en 1970 construir sus instalaciones en el mejor lugar de Nuevo León, simplemente en Santiago donde se vive con seguridad y calidad de vida, razón por la que muchas familias han hecho su cambio de vivienda y contribuyen a que cada día sea más numerosa la familia Santiaguense, lo digo porque les vemos participar con mucho entusiasmo en las actividades del municipio, tienen un bonito salón de fiestas y como todos los recreativos lo rentan para eventos.

Por el mismo lado de la carretera nacional, aproximadamente a un kilómetro de distancia casi frente a la entrada principal a la cabecera municipal conocida como el viento libre, edificaron en 1992 un Restaurante con características muy especiales y se le dio el nombre de **Portal de Morillos**, es muy acudido, principalmente por visitantes que llegan de Monterrey y en algunas ocasiones se hace el lugar ideal para organizar alguna reunión o festejo que tenga cierta relevancia.

Los platillos que ahí se preparan son de corte regional y principalmente internacional, tienen buena sazón y solo esperan que usted les visite una ocasión, porque están seguros que las siguientes serán por iniciativa propia, dejándose llevar por el deseo de estar en un agradable lugar como lo es este.

En este espacio al lado poniente de la carretera se extiende una población por la calle, paralela a la carretera nacional que inicia en la entrada del viento libre y termina juntándose con Los Cavazos o al revés, se le conoce a este barrio como **Las Cristalinas** y un poco mas hacia el poniente acercándonos a la sierra se encuentran dos nuevos fraccionamientos campestres, son el **Santiago** y **Privada Cristalinas**.

En ese mismo sector se han desarrollado dos fraccionamientos campestres, uno es el **Valle de Santiago** y el otro es **Las Aldabas**.

En la entrada por el conocido viento libre fue instalada una gasolinera más y para no ser la excepción también cuenta a su lado con una tienda de conveniencia de la cadena OXXO y otro más entrando a Santa Rosalía.

Siguiendo el cañón por este mismo lado oriente de la carretera nacional, a muy poca distancia estamos en el **Club de Esquíes Boca Palma**, lugar que fue acondicionado de es profeso para dar el servicio relacionado con los deportes acuáticos donde su traspatio colinda con el espejo del agua de la presa porque así era necesario para su mejor aprovechamiento, esta formado por un buen número de socios que se organizaron desde el año de 1980.

Su función principal como en parte lo expusimos en un comentario anterior, es el fomento y la practica de los deportes del agua y en repetidas ocasiones han organizado diferentes torneos en sus diferentes formas del deporte, permitiendo a quien así lo deseé admirar las competencias que fluctúan desde lo más común hasta la talla de la copa náutica, es invaluable la repercusión tan favorable que ha tenido para el municipio en el fomento turístico de este club.

Cuenta con un amplio salón de fiestas para los socios, pero si usted lo desea puede disfrutarle mediante la renta del local para algún evento especial, por supuesto respetando rigurosamente las condiciones que este hermético grupo ha tenido a bien disponer en sus reglamentos internos.

Seguido de este bonito y funcional club se encuentran dos fraccionamientos más de reciente creación que son **Villas del Lago y Punta La Boca**.

Nos regresamos unos pocos metros y entramos rumbo a la cabecera municipal por el viento libre, en forma inmediata estamos en el **Recreativo de los Maestros de la sección # 21**, igual que otros organismos decidieron crear sus instalaciones en este céntrico y bonito espacio desde el año de 1981, frecuentemente se les ve disfrutando en toda la gama de posibilidades, pues por lo propio de su trabajo les son necesarias reuniones de convivencia o de trabajo entre maestros y en otras ocasiones también lo hacen en unión de sus respectivas familias.

Para llegar a la **Plaza Melchor Ocampo** que es la principal de la cabecera municipal tiene varias posibilidades, las tres mas recomendadas son viento libre, entrar por Abasolo que nos lleva directamente a la presidencia municipal y por Rayón que nosotros conocemos como el Parque San Antonio.



ENTRADA A CABECERA MUNICIPAL POR LA CALLE RAYÓN

A orillas de esta calle pasa el arroyo La Manteca que dice llamarse San Antonio, como todos, normalmente llevan agua abundante solo en tiempo de lluvias.

Una vez dicho lo anterior nos regresamos a la carretera nacional y a unos 500 metros por el lado oriente vemos el panteón más antiguo del municipio, se llama **La Soledad** y data desde 1847.



PANTEÓN DE LA SOLEDAD

Hace pocos años por la falta de capacidad física se abrieron dos panteones más que se encuentran en El Cercado y son el de **San Marcos** y **Santo Domingo**, iniciaron en el año de 1980.



PANTEÓN SAN MARCOS



PANTEÓN DE SANTO DOMINGO

Considerando todo el municipio, hay tres cementerios en la sierra que llevan los nombres del lugar en que se encuentran, Ciénega de González, San Isidro Labrador, San José de las Boquillas, uno en la cabecera, dos en El Cercado como se mencionaron y uno en La Boca que es el Guadalupe, los 3 del cañón dan servicio a todo el centro, en los otros dan cristiana sepultura a los habitantes de las comunidades que les corresponden.

Contiguo al este panteón se encuentra otro desarrollo habitacional que es el **Club Vista del Lago**.

Otro de los lugares por donde se puede entrar a la cabecera municipal aunque con algunas desviaciones es por la calle Bravo que esta frente al panteón de La Soledad, se da vuelta a la izquierda en la calle De la Madrid paralela a la carretera nacional, se llega hasta Abasolo y dando vuelta a la derecha se llega directo a la presidencia.

Por cualquiera de los rumbos, pero llegando al centro de la cabecera nos encontraremos con uno de los orgullos de los Santiaguenses, su **Iglesia de Santiago Apóstol**, data del año de 1745 y esta construida con una arquitectura sobria con estilo barroco, con la base en una pequeña loma que hace resaltar la aguja de su torre sobre casi todo el municipio, su atrio formado de escalones semicirculares es único en el Estado.



IGLESIA SANTIAGO APÓSTOL – CONSTRUIDA EN 1745



OTRA VISTA DE LA IGLESIA DE SANTIAGO APOSTOL

En el lado norte de la iglesia vemos la estatua del **Patrón Santiago** en una pequeña loma conocida como **El Mirador** y fue instalada en 1984, en el transcurso de las administraciones le han hecho remodelaciones al lugar y actualmente es precioso desde donde se domina el paisaje de la presa y algo de nuestro municipio, es muy visitado por propios y extraños y en los tours es una parada obligada en sus itinerarios.



EL MIRADOR

Entre el mirador y la presidencia municipal se encontraba un salón que contaba con un foro para realizar las actividades oficiales de la administración de gobierno y también se rentaba o prestaba para eventos especiales, se le conocía como **Centro Cívico Lázaro Cárdenas**, fue construido en el año de 1972; en cada administración invirtieron mucho dinero tratando de cambiarle la fisonomía con tendencia siempre a mejorar su funcionalidad.

Por fin se deja ver un proyecto con más visión que es inaugurado en el año de 2004, que aunque no resuelve en forma definitiva el problema de pagar rentas para algunas dependencias, por lo menos ayuda un poco en la grave situación que se vivía, en este inmueble atienden las siguientes oficinas:

Secretaría Particular, Secretaría del Ayuntamiento, Regidurías, Comunicación Social, Dirección de Comercio y Sistemas.

En el casco viejo atienden el Presidente Municipal, Correo, Registro Civil, Museo y en el espacio donde estaba Recaudación ahora esta Tesorería.

En casas rentadas se encuentra la Casa de la Cultura y el Archivo Histórico, en otra Oficialía Mayor, Control Vehicular, Servicios Primarios Internos, Relaciones Laborales y Organismos Externos., en otra esta Compras, una mas y esta Turismo y otra donde esta Eventos Especiales, Transición, Atención a la Juventud e Imprenta y una mas para Comercio..

En propiedades del Municipio se encuentran la Biblioteca Municipal en la Cabecera Municipal, la Francisco Pruneda en el Cercado y en el segundo piso se encuentra Relaciones Exteriores y la Laguna de Sánchez en la sierra, próximamente se inaugurará una mas en San Pedro y en el Kiosco de la plaza de El Cercado se encuentran la Dirección de Servicios Primarios.

En la parte nueva construida en el 2004 se encuentra un funcional audiovisual polivalente donde se realizan las juntas de cabildo, también se desarrollan algunos eventos propios, otros de las escuelas y algunos mas considerados como especiales, es el salón **DIEGO RODRÍGUEZ DE MONTEMAYOR**.

Sin embargo en mi opinión personal, no puedo dejar de mencionar que me parece que a este espacio no se le sacó todo el provecho, pudieron construir un edificio con estacionamiento en planta baja y varios pisos para oficinas donde igual podrían tenerse todos los departamentos municipales y estatales, sin olvidar en el proyecto una arquitectura propia de nuestro municipio.



PRESA DE LA BOCA VISTA DESDE EL MIRADOR



CALLEJÓN EN LA CABECERA MUNICIPAL

A un lado de este nuevo edificio se encuentra la **Presidencia Municipal** que fue construida en el año de 1911, conserva las características de la colonia y aunque en la actualidad atienden ahí solo parte de los funcionarios públicos, el nuevo edificio alivió en parte la falta de espacios que ya resultaban insuficientes.

Esta parcialidad de proyecto está complementado con el nuevo edificio que es el Palacio de Justicia, se construyó junto al departamento de policía y buen gobierno y le citaremos cuando pasemos por ese lugar, sin dejar de hacer un reconocimiento a esa buena idea donde el resultado va en beneficio de la ciudadanía y en consideración de mejorar la atención de los servidores públicos y sobre todo estar mas cerca de ser auto suficientes y no depender del pago de rentas y costeadando remodelaciones en propiedades ajenas que solo conducen al aumento en las salidas de dinero, felicitaciones por la buena idea y porque además de mejorar lo existente un buen alcalde debe tener una visión de progreso y optimización de recursos.



PRESIDENCIA MUNICIPAL CONSTRUIDA EN 1911

Indagando un poco sobre que proyectos especiales se tenían contemplados para este Municipio que se lo merece todo porque nació para vivirse, con gusto tuvimos conocimiento de la gran cantidad de estudios contemplados respaldados con sus costos técnicos y financieros para hacerlos realidad, desgraciadamente el factor económico no permite en muchos de los casos llevarlos a efecto, en verdad todos son muy importantes y pudieran buscarse y encontrar los diferentes medios para hacerlos realidad, uno de estos proyectos está actualmente en operación que es la **Recuperación del casco Histórico** que tiene 4 objetivos, Remozamiento de fachadas de las casas habitación al estilo colonial, Concreto estampado tipo laja en las vialidades, Infraestructura de líneas subterránea e Iluminación Urbana Colonial

Frente a la Presidencia esta un restaurante muy adoc con nuestra arquitectura colonial, casas antiguas que tienen mucho patio y atinadamente desde 1970 comenzó a funcionar **Las Palomas**, que como digo, tanto su interior como su exterior es muy acorde con las exigencias del municipio de conservar y preservar este estilo por lo menos en las manzanas más próximas al centro de la cabecera municipal.

Este restaurante es muy socorrido porque le distingue el buen sabor en sus comidas y tiene un servicio de la mejor calidad que agrada al turismo, sus platillos son exquisitos ya sean de inclinación regional o Internacional, todo preparado para dar gusto hasta el paladar más exigente.

Le han dado el toque mágico que buscamos muchas familias para un momento de relax y es amenizando con un grupo musical en vivo, principalmente de corte romántico y hace más especial el tiempo que ahí se vive, prueba de ello es que se le tiene reconocimiento y por eso es tan frecuentado en forma cotidiana y si le aprovecha asistiendo en grupos en algún acontecimiento especial, con mayor razón le hará quedar muy bien con sus invitados.

Con una visión de servicio y aplicando la mercadotecnia, los dueños de este restaurante decidieron disponer un hotel para todas aquellas personas que les parece poco unos momentos en Santiago y lo llevaron a efecto, es el **Santiago Apóstol**, muy necesario y se complementa para dar un mejor servicio con 27 habitaciones confortables, cuenta con un salón de fiestas y se comunica con el Restaurante.



CALLE JUÁREZ EN LA CABECERA MUNICIPAL

Frente a la iglesia se encuentra la **Plaza Melchor Ocampo**, mejor conocida como la plaza de la Villa, es la razón por la que hago el siguiente comentario, se ha transmitido una idea de generación en generación y la mayoría de las personas que habitan en la cabecera municipal mencionan que viven en la Villa, refiriéndose al lugar de su residencia, cuando Villa es un calificativo dependiente de la cantidad de habitantes que se tiene, no es parte del nombre, el siguiente paso es Ciudad y sucederá al igual como en Villa de Juárez, Villa de Guadalupe, Villa de García y otros municipios que dejaron atrás el clasificativo de Villa y ahora solamente se les identifica por su nombre verdadero, que dicho sea de paso el nuestro es Santiago.



PLAZA MELCHOR OCAMPO

En el lado poniente de la plaza se encuentra una tienda de conveniencia más de la cadena OXXO y en su rededor tenemos otros restaurantes donde igual se consiguen unos tacos como una comida formal.



FUENTE DONADA POR DON VALENTÍN G. RIVERO EN 1888

Lo que conocemos como cabecera municipal esta formado por dos congregaciones contiguas que son **Santa Rosalía** al lado norte y **Hacienda de Prietos** al lado sur y en realidad somos de la Villa todos los que vivimos en sus limites y nos agrupamos en congregaciones, poblados, ejidos, colonias y comunidades que juntos hacemos realidad la vida de este bello municipio.



CASAS EN CABECERA MUNICIPAL CONSTRUIDAS EN 1753-1808 Y 1848

En este mismo sector, girando alrededor del edificio oficial, en casas de renta se han instalado algunas direcciones de la función pública ya señalada, resultando curioso de entender que mientras la presidencia tiene que rentar espacios por falta de ellos, da cabida al registro civil, recaudación de rentas, ministerio público y correo que son estatales y una vez hecho el comentario anterior dejo a su criterio el sentido real que esto pueda tener y regreso a lo que en esta ocasión nos ocupa y preocupa.

Les diré que si tratamos de salir por el viento libre partiendo de la plaza Ocampo nos encontramos con otra bella y algo diferente área publica, la **Plaza Hidalgo** y las calles que le rodean tienen el mismo nombre en honor a nuestro héroe de la patria y aunque no tiene el mismo movimiento de la primera nos deja la clara idea de que también tiene su historia, las construcciones de su rededor conservan el mismo estilo colonial y la mayoría tienen sus años de que fueron construidas, este sector corresponde a lo que conocemos como Santa Rosalía y actualmente en el año 2008 se inaugurará una remodelación a fondo que se esta haciendo en este bonito espacio.



PLAZA HIDALGO



SANTA ROSALÍA
50

Quiero que nos vayamos un poco al sur de la plaza principal siguiendo por la calle Juárez y cruzando prácticamente lo que es Hacienda de Prietos, justo frente a la **Escuela Secundaria Prof. Antonio Moreno**, giramos hacia la derecha y seguimos hasta que llegamos a una colonia relativamente nueva que es **Villa del Rosario**, nació con los servicios principales pero sin drenaje sanitario, tenía fosa común, sus vecinos son muy unidos y basados en la perseverancia han obtenido lo que les faltaba.

Siguiendo por la calle Juárez que atraviesa desde el viento libre hasta rancho El Rey en Piedra de Fierros, pasamos por una comunidad llamada **Callejón de la Boca**.

Otra de las comunidades que son de toda la vida es **San Javier**, donde como consecuencia de la construcción de la presa se construyó la Colonia Mariano Escobedo para dar cabida a los afectados, que al igual que otras, cuenta con su placita muy simpática.



COLONIA MARIANO ESCOBEDO

Posteriormente esta **El Cercado**, después nos uniremos en este punto en el regreso cuando vengamos de visitar San Francisco.



CAPILLA DE SAN JUDAS TADEO - SAN JAVIER

En la Plaza Ocampo tomamos hacia la calle Zaragoza y en la esquina con Morelos nos encontramos con La **Casa de la Cultura** que funciona desde 1987, construcción ubicada al frente de la plaza con el estilo colonial y es ocupada mediante el pago de renta por la presidencia municipal como otras tantas, la actividad de esta dirección es reconocida y de mucho provecho en el conocimiento de nuestra cultura e historia.

Ha desarrollado diversidad de eventos y frecuentes exposiciones de pintura y arte en general, dando preferencia a los artistas con raíces en el municipio sin dejar de incluir otros expositores reconocidos que preferentemente sean originarios del Estado de Nuevo León; se aprovecha el inmueble en la realización de seminarios sobre el conocimiento de nuestro municipio a través del tiempo y otras pláticas interesantes sobre la cultura en general; los que hemos asistido a estos eventos podemos determinar que bien ha valido el tiempo invertido porque nos han dejado algo mas de conocimiento en los temas relacionados con la tierra que nos vio nacer.

Casa de la cultura desde 1974, edificio que fue donado por Maria Trinidad Caballero en 1877 para que se instalara ahí la primera **Escuela Primaria para niñas en 1878**, lugar que fue utilizado desde 1940 por la escuela secundaria con el nombre de la donadora y en 1974 se construyó un nuevo edificio donde la escuela cambió su nombre a Prof. Antonio Moreno. También anterior a la casa de la cultura en el edificio antes citado, dieron inicio las funciones de la preparatoria # 20 de la U.A.N.L, actualmente funciona como **Biblioteca Pública Municipal**.



BIBLIOTECA PÚBLICA MUNICIPAL

En la actualidad, refiriéndome al año del 2008, podrán apreciar que en el aspecto educativo no estamos tan mal, en todo el municipio se cuenta con 89 edificios escolares, de los cuales 15 trabajan con doble turno y además tenemos 6 escuelas técnicas sin contar la Preparatoria # 20 y el CONALEP que se mencionan en el paso por estas donde se ofrece el bachillerato tradicional, informática administrativa (contabilidad), sistemas, electricidad, turismo, alimentos y bebidas y hospitalidad turística.

La cantidad de alumnos que se encuentran inscritos en todos los planteles educativos oficiales y particulares son:

En preescolar se tienen 1,782 alumnos de los cuales 924 son hombres y 858 mujeres, en primarias 4,946 con 2,508 hombres y 2,438 mujeres, en secundarias son 2,147 de los cuales 1,054 son hombres y 1,093 mujeres que dan un total de 8,875 alumnos.

La cantidad de maestros que laboran en las diferentes escuelas oficiales y privadas en el Municipio son:

En preescolar 124, en primaria 327, en secundaria 185 y en preparatorias 124, que dan un total de 760 plazas.

La primera escuela para niños que hubo en el municipio fue la que se construyó en el edificio que hoy es la **Escuela Primaria Leandro Marroquín**, sucediendo en el mismo año que la primera escuela para niñas, que en párrafo anterior se menciona.

Cabe mencionar que con este rumbo se ha desarrollado un nuevo fraccionamiento que es **El Pueblito de Santiago**.

Seguimos por la calle Zaragoza hasta entroncar con la calle Héroes del 47, misma que en sus inicios cuando se entra por el viento libre se bifurca a pocos metros, una la mencionada otra que es la 21 de marzo, dos opciones para llegar a la congregación de San Francisco.



CALLE ZARAGOZA RUMBO A SAN FRANCISCO

Siguiendo y pasando por el recreativo de los maestros de la sección # 21, a 200 metros giramos hacia el norte por la calle Mina, y a 500 metros hacia adentro esta el nuevo edificio del **Palacio de Justicia** que fue inaugurado en el año 2004, contiguo esta lo que en un tiempo fue el **Rastro Municipal y Policía y Buen Gobierno** contando con su cárcel, todo fue construido en 1991 y nos hace recordar que la primera cárcel se construyó en el año de 1871, ahora se encuentran aquí las oficinas de Bomberos y Protección Civil.

En este funcional edificio del Palacio de Justicia se encuentran prestando sus servicios las siguientes dependencias:

En el primer piso se encuentra la Agencia de Ministerio Público, Sindicaturas, Dirección de Policía, Dirección de Tránsito, Juez Calificador y Médico dictaminador, adjunto se construyeron las cárceles y les reconocemos la visión para contemplar en el proyecto una separación de espacios para mujeres, para hombres y también contemplaron un lugar separado para detener a los menores infractores, que es de todos conocido no deben permanecer en los mismos espacios que los adultos.

En el segundo nivel se encuentran las oficinas de Tesorería General del Estado, Secretaría y Dirección de Desarrollo Social, Dirección de Desarrollo Rural, Catastro, Administración del Palacio, Secretaría y Dirección de Educación, Sub Secretaría de Deportes y Jurídico.

En el tercer nivel se encuentran la Secretaría y Dirección de Obras Públicas, Dirección de Desarrollo Urbano y Ecología.

Esta obra era muy necesaria y aunque no resuelve el problema en su totalidad, podemos considerar que ha sido un avance muy significativo, lo mas lógico a asegurar es que la ciudadanía estará brindando un reconocimiento al iniciador del proyecto que lo fue Ruy Montemayor.



PALACIO DE JUSTICIA

Siguiendo por esta calle y a pocos metros nos encontramos con dos colonias, una frente a la otra, al lado sur era la **Concepción Salazar**, cuyo nombre le fue cambiado por el de **Valle de Santa Rosalía** y al lado norte esta la **Arturo Cavazos**, las dos ubicadas en un precioso lugar, aunque la primera nació con todos los servicios requeridos y la segunda no.

Al paso del tiempo y mediante la unión de los vecinos han ido solicitando y cooperando para completar las deficiencias y estamos seguros que al final contarán con todo lo necesario para proporcionar a sus familias una vida de calidad.

A pocos metros esta **Portales de Santiago**, un fraccionamiento en condominio **Villas de la Boca** y posteriormente se encuentra **Jardines de Santiago**, antes de la preparatoria # 20.

En un terreno que cumple con las dimensiones requeridas se obtuvo en comodato por tiempo definido y se construyeron canchas deportivas, las cuales han tenido mucha aceptación, en la administración actual se está haciendo una inversión para mejorar las condiciones que se tienen y así prestar mejores opciones para la práctica de los deportes, sobre todo en atletismo.



PREPARATORIA No. 20 DE LA U.A.N.L.

Poco después llegamos a la **Preparatoria # 20 de la Universidad Autónoma de Nuevo León**, fue fundada en el año de 1974 y nació donde actualmente se encuentra la biblioteca pública municipal y el edificio actual fue construido en el año de 1986.

Esta escuela ha dado buenos frutos, profesionistas distinguidos han pasado por sus aulas, mezcla del aprovechamiento entre enseñanza y aprendizaje y como resultado se ha obtenido que figuren en diferentes ámbitos, la propia universidad reconoce la labor de esta Prepa 20 y le califica como una de las que envían estudiantes con mejor nivel académico y su alumnado es mayor en cada semestre que transcurre, en el año 2008 en el primer semestre cuentan con lo siguiente:

En preparatoria tradicional tienen 173 alumnos y en las técnicas hay 199 en contabilidad, 72 en sistema computacional, 74 en electricidad y 37 en turismo, dando un total de 555 alumnos de los cuales son 256 hombres y 299 mujeres.

Quienes hemos tenido la feliz suerte de recibir diplomas de reconocimiento en las facultades de la universidad porque alguno de nuestros hijos así lo han merecido y la facultad tiene instituido este tipo de estímulos, vemos con mucha alegría y orgullo que del total a ser premiado hay un alto porcentaje proporcional a la cantidad de estudiantes del municipio, comparado con el total que conforman los grupos de la facultad en cuestión, que gran satisfacción se siente en verdad enterarse de estas noticias, ojala nos llegaran todos los días.

Hablando de resultados, estamos muy satisfechos con las distinciones de que han sido objeto conciudadanos nuestros, pudiendo mencionar que vemos reflejado este desarrollo en diferentes campos de acción, en la industria, en el comercio, el transporte, en deportes, en la música, la política u otros.

Tenemos muchas cosas porque estar orgullosos y quizá suene mal el decirlo, pero hay quienes mencionan que algún factor influye en los coeficientes intelectuales de los habitantes de esta región, dicen que quizá tuviera algo que ver el ambiente de nuestra naturaleza privilegiada, humildemente contestamos, serán los aires frescos y oxigenados del cañón, serán los vapores de la humedad de nuestras tierras y su vegetación, será el baño del rocío que produce nuestra presa, tal vez influyan los condimentos de nuestros guisos, o quizá será el sereno, pero que tenemos gente que se ha distinguido en muy diferentes campos de acción es una gran verdad y ahí están dándonos gloria figurando en grandes proyectos y dejando una estela refulgente para quienes vienen detrás y por supuesto esparciendo un gran compromiso para mejorar lo existente.

Sería muy conveniente que todos los que podamos pugnar por que la universidad nos proporcione extensiones de facultades lo pongamos en práctica, no importando que las plazas para profesionistas por falta de fuentes de trabajo sean menores que los alumnos que salgan titulados, siempre será mejor tener un pueblo preparado y estar listos para ser los primeros cuando nuestro País despegue de ese bache por falta de empleos, tenemos fe en que esto sucederá muy pronto.

Queremos hacer notar que esta propuesta de contar con extensiones de facultades tiene un fundamento con validez y no es obra de un capricho al que todos quisiéramos aspirar, si consideramos por una parte las aulas que se llenan en la universidad con alumnos de estos rumbos, al quitarse los de por acá les dejaríamos espacios libres para otros estudiantes, sumando los alumnos que por falta de recursos económicos no pueden pagar los pasajes y ahora si estudiarían, tendríamos un aumento considerable de estudiantes.

Si a estos casos les agregamos los que pudieran inscribirse viniendo desde Montemorelos, Allende, Benito Juárez, Cadereyta por cercanía y combinando la conjugación distancia, grado de dificultad para llegar hasta la Universidad, porque no pensar que también podríamos agregar los alumnos del lado sur de Monterrey poniendo tentativamente como límite la colonia Contry, por eso insisto en que este deseo no es una necesidad, es una necesidad.

Seguimos adelante después de esta dolorosa inquietud, deseando pronto tener una agradable respuesta y llegamos a **San Francisco**, congregación a la que Dios le concedió mayores atributos, agua en cantidades industriales para el consumo interno y para enviar excedentes a la ciudad de Monterrey, como consecuencia se tiene mucha vegetación, orgullo del municipio y complementado con seres humanos especiales y de un agradable trato, es ahí donde se han dado cita quienes la suerte les ha favorecido con una herencia o porque teniendo las condiciones económicas han podido hacer su sueño una realidad, hacerse de una quinta campestre para disfrutarle los fines de semana y otros que vinieron a formar parte del vecino diario porque les pareció poco hacerlo con tiempos restringidos.



CAPILLA DE SAN FRANCISCO DE ASIS

Esta mezcla de nuevos vecinos propicia la convivencia con algunos nuevo leoneses distinguidos y en el trato salpican beneficios, por sus conocimientos, por sus buenas intenciones y por sus relaciones personales, han ayudado de alguna manera en el progreso de esta comunidad, algunas veces en forma directa, otras como intermediarios, pero con un ánimo y deseo de servicio como si fueran nativos de esta linda región.

Han coadyuvado no solamente en el desarrollo de la obra pública, también lo hacen en la proyección a la comunidad y lo mas importante es que profesan la tesis que llevamos en nuestras venas, la conservación y preservación de la ecología de nuestro entorno.



SAN FRANCISCO

En este lugar tuvieron a bien los maestros de la educación de la sección # 50 hacer una inversión y desde 1957 construyeron lo indispensable para dar funcionalidad a un centro de recreación que se le conoce como **Posada Vacacional**, lo dotaron de alberca, salón de fiestas, asadores y cabañas para pernotar quienes así lo deseen, la entrada es libre para sus agremiados, pudiendo disfrutar cualquier hijo de vecino que vaya en compañía de un maestro y sobre todo que respete los lineamientos que para el caso fueron estampados en un reglamento, por supuesto depositando una simbólica aportación económica.

Este lugar esta tan cerca de la sierra madre oriental, que a muy poca distancia de la posada, prácticamente en la base de su monumental estructura, como si fuera una demostración enseñando el agua con que contamos, vemos fluir el vital liquido saliendo de un enorme túnel construido a propósito y que todos los que le conocemos sabemos que es llamado **El Socavón**.



AGUA DEL SOCAVÓN



OTRA TOMA DEL SOCAVÓN

Fue inaugurado en el año de 1,959 siendo presidente de la República Don Adolfo López Mateos y el Secretario de Recursos Hidráulicos el Lic. Alfredo del Mazo; en este aforo se obtienen dos veces mas de este liquido que juntos los dos que tiene cola de caballo, dicen los conocedores que jamás le han igualado ni en las buenas, ni en las malas, refiriéndose literalmente que con mucha o con poca lluvia, para calidad y cantidad de agua, primero es San Francisco.

Para darnos una idea más clara de lo que hablamos les diré que tan solo en el mes de septiembre del año 2003 se recibieron 597.4 mm de lluvia, por este motivo se han estado enviando a la ciudad de Monterrey 1,200 litros por segundo y se tiene un excedente que no hay capacidad para el envío y se tienen que arrojar al arroyo 317 litros por segundo; estamos hablando de un envío de 104,305 metros cúbicos por día.

En tiempos normales se obtienen de 750 a 800 litros por segundo y la calidad del agua es de lo más pura, la mejor de la región, tan es así que es el único lugar donde pueden ser las lluvias de la intensidad que se quiera, aun en el Gilberto y nunca sale turbia el agua, siempre cristalina, no cabe duda que tenemos muchos beneficios de que enorgullecernos, no importando que en lo personal no hayamos tenido la mala fortuna de ser partícipes de una herencia o contar con un billete suficiente para haber sido vecino de esta afortunada familia.

Dentro del poblado de San Francisco existen dos opciones, una rumbo a la sierra y la otra que nos lleva a El Cercado, si nos vamos rumbo a la sierra podemos llegar a los lugares que pasaríamos por cola de caballo, mencionaré que por este rumbo podemos llegar a un lugar que se llama Puerto de Zenón Ramírez, donde podemos apreciar el Cerro del Gringo, parte aguas que desde su cúspide nos permite observar hacia la Ciénega y la Cabecera Municipal, este lugar es llamado así porque en tiempos pasados estuvo viviendo un Norteamericano y tiene una estructura que a la vista llama la atención.



PUERTO DEL GRINGO

Estando en San Francisco, nos vamos guiando por los señalamientos hacia la sierra y llegaremos a un bello lugar donde se edificó una pequeña capilla con rasgos muy singulares que bien vale la pena conocer.

Todo el trabajo desarrollado fue producto de la fe de una persona que basándose en sacrificios y constancia fue haciendo realidad este bello monumento de la muy visitada capilla a la **Virgen de la Medalla Milagrosa**.

Lo que es mas de admirarse es que siempre tuvo dicha persona la firme convicción de compartir este esfuerzo con todo aquel que sintiera devoción y quisiera encontrar un lugar destinado a ofrecer oraciones y solicitar beneficios a través de milagros en las causas que a bien lo considere cada persona en particular y así obtener las gracias divinas de esta Virgen, la persona promotora de este santuario no solamente presta el lugar para quien quiera venir a orar, también promueve la fe mediante la enseñanza de la vida y obra de dicha virgen y ofrece medallas con la imagen de esta por una módica cantidad sin llevar de por medio algún negocio.

La dueña de este precioso lugar es Pepita como todos le conocemos y es la que hace posible todos estas demostraciones de fe, en la actualidad, como les decía es muy visitado por personas de la región, del estado y fuera de él, continuamente vemos como se trasladan las personas a pié, en bicicleta, en carro y también en excursiones de grupos llevados por autobuses, no cabe duda que la fe mueve montañas y si usted no le ha visitado le invito a hacerlo, estoy seguro que le encantará el lugar, el paseo y de paso será posible se le cumpla algún milagro que a la Virgen le pudiera pedir.

Como habíamos mencionado, nos regresamos al camino pavimentado que nos conduce hacia El Cercado donde el recorrido es agradable, se va respirando aire oxigenado y disfrutando una vegetación característica de Santiago, en pocos minutos llegamos a un lugar conocido como **La Huasteca**, desconozco la razón de su nombre pero desde hace mucho tiempo existe un grupo de familias que han vivido en esa tranquilidad sin que nada ni nadie les moleste.

Por estos rumbos están en proceso de ventas dos nuevos fraccionamientos, uno es **Valle de Santiago** y el otro **Lagos de San Francisco**.

En esta área se hizo un fraccionamiento aproximadamente en el año de 1964 y se le llamó **Colonia Pescadores**, nació como debería ser en todas las colonias, con los servicios básicos integrados y en buena hora lo decidieron realizar porque el crecimiento en lo que es El Cercado era prácticamente imposible porque no tiene donde hacerlo y esos rumbos son los ideales para este fin.

Junto a esta colonia se construyó otra del mismo nivel en el año de 1988, **Lomas de El Cercado** y de inmediato se vendieron las casas construidas, lo que significa que es mayor la cantidad de nuevas familias que el ofrecimiento de oportunidades para vivir en casa propia. El lugar es muy agradable y cuenta con todos los servicios fundamentales, no obstante que en su inicio se presentaron muchos problemas para obtener los permisos para la introducción de servicios, motivado por la falta de solvencia económica y ocasionó perdida de tiempo en la construcción y como resultado encareció los costos contemplados y complicaron el desarrollo para darle un seguimiento normal.

Contiguo a estas populares colonias se encuentra algo diferente, un fraccionamiento más con características diferentes y que aún esta en proceso de ventas es **El Sabino**.

Seguimos por nuestro camino y en cuestión de segundos estamos en un lugar que fue parte de la formación de las comunidades, se le conoce de siempre como **La Alameda**, debido a que los dueños de esos terrenos conservaban un espacio para una plaza, considero que nunca hubo donación a las autoridades municipales porque en la actualidad desapareció, tenía algunos árboles, principalmente eran álamos y nunca estuvo bien definida.

Prácticamente aquí es El Cercado, porque aunque cada barrio tiene su nombre, cuando nos referimos a ellos decimos que esta en El Cercado por mas conocido, la realidad es que esta congregación es la que tiene mayor auge en el movimiento económico y comercial del Municipio, reconociendo que es el pueblo que tiene las menores dimensiones, literalmente se dice que dos calles la conforman, aunque la realidad no es así porque creo son cuatro considerando el sector oriente, el caso es que sirve de referencia quizá por lo antes expuesto.

En vista de que nos queda un espacio grande por cubrir viniendo por la carretera nacional, nos regresaremos hasta el club de esquíes boca palma y es cuestión de metros para estar en el **Panteón de La Soledad** que data del año de 1847 según se tiene referencia y al que ya le habíamos considerado atención cuando nos desviamos a San Francisco por el viento libre..

En el municipio se cuenta con este panteón y dos en El Cercado, uno municipal el Santo Domingo y otro privado el San Marcos, La Boca cuenta con el suyo propio municipal, el Guadalupe, en la sierra tienen uno en San Isidro llamado San Isidro Labrador, otro en La Ciénega de González con su mismo nombre y uno mas en San José de las Boquillas de igual nombre.

A pocos metros del panteón tenemos la **Planta Potabilizadora de Agua** que fue construida para el tratamiento del agua de la presa en el año de 1958, fue cuando se construyó la primer cortina de la presa y según se tiene referencia la calidad del agua que obtienen es muy buena y apropiada para el consumo humano.

Todo lo que mencionaremos esta a pocos metros y enseguida tenemos un recreativo que fue de los primeros con que se contó en el municipio, me refiero al **Balneario Xochimilco**, fue construido en el año de 1945, por esos tiempos solamente existían tres lugares iguales, este, el balneario San Francisco propiedad de Hernán Ferrigno Aguilar que no existe en la actualidad y el parque San Antonio, donde varias generaciones disfrutamos de sus espesas arboledas y de un lugar muy propio para pasar un verdadero día de campo.

Acto seguido nos encontramos prácticamente a su lado de este balneario con el **Hotel Santiago**, siempre ha sido muy necesario que tengan donde alojarse las personas que no quieren hacer el recorrido en el mismo día, en 1979 tuvieron la brillante idea de construirle y así se van completando las necesidades para ofrecer un mejor servicio como lo debe tener un lugar eminentemente turístico, ha sido de mucha utilidad para quienes nos visitan porque desde ahí resulta más sencillo y aprovechable el día para hacer los recorridos hacia los distintos puntos de interés que en realidad son muchos.

Contiguo a este hotel se encuentra el lugar que antes mencionamos y que es un balneario que inició en 1940, que tuvo mucho auge en sus tiempos y se le conoce como **Parque San Antonio** que inicio en el año de 1940.

En este lugar han sucedido situaciones que podrían calificarse de inentendibles, durante mucho tiempo fue muy favorecido, quizá por una falta de atención fue perdiendo aceptación y en varias ocasiones se hicieron intentos de darle funcionalidad, en otros se cerraba, trataron de abrir solo el restaurante, después se rentaba para eventos o para reuniones especiales, en fin ha tenido algunas remodelaciones, funciona en ocasiones y otras no, a veces en forma parcial, tiene una gran palapa, un gran terreno y árboles por doquier, definitivamente puedo decir que no entiendo el porqué no ha tenido una notable aceptación.

Frente a este lugar y al lado poniente de la carretera en 1983 abrió sus servicios una gasolinera, **Combustibles de Santiago, S. A.**, mismas que comenzaron a funcionar con la nueva modalidad de tener a su lado una tienda de conveniencia y es aquí donde cuenta con un Oxxo, nombre que se ha identificado con este tipo de negocios. Estamos observando que dentro del municipio contaremos con varias gasolineras mas, pero esta vino a reforzar la que prácticamente se tenía sola en el merendero Tino y que da servicio a nosotros y a los que van rumbo a Linares.

Al lado oriente de la carretera hay una discoteca que nació siendo el restaurante Bonanza en el año de 1994 y no funcionó, lo convirtieron en una discoteca que nunca se le vio mucha acción y en ocasiones se le rentó para algunas fiestas como **Nueva Boné**, pasó por varios nombres, a diferencia con la que era La Sheriff es que esta última presentaba grupos en vivo, La Boné funcionó con música gravada y salvo en alguna ocasión especial presentaron algún artista de popularidad del momento en vivo.

la actualidad fue adquirida dicha propiedad por la presidencia municipal y fue acondicionada para capillas de velación de la ya conocida **Funeraria del Pueblo**, hoy **Funeraria de Santiago**, que estaba en El Cercado, se adquirió un nuevo terreno y facilitó su funcionalidad por mayor espacio, cabe mencionar que el servicio que presta es de primera categoría y esta acondicionada para atender 5 casos a la vez con una calidad superior a la que se tenía.



FUNERARIA SANTIAGO

Cruzamos la carretera nacional y nos encontramos con un lugar que es tradición e historia, sobre todo si nos referimos a la obtención del agua miel de caña, a la producción del piloncillo, y a la elaboración de conservas y salsas picantes preparadas con diferentes tipos de chiles producidos en la región, hablar de todo esto es sinónimo de decir **El Molino Blanco**, funciona desde 1927 y fue de los pioneros en comercializar la caña en el municipio.

Sabemos que usted le conoce y que ha probado sus productos elaborados con calidad y quien lo ha hecho cada vez que pasa por este negocio le estira la curiosidad por llegar, es muy solicitado y le confesamos que por ahí desfilamos todos los que vivimos en este municipio, sobre todo cuando queremos deleitarnos con algo natural y sin agregados.

Como antes dije, fue la primer molienda comercial y su iniciador fue Don Zacarías Barbosa, a quien le otorgaron un reconocimiento Internacional por su calidad y en la actualidad es atendido por sus hijos que aprendieron de manera correcta las fórmulas exactas para obtener buenos productos y es por eso que siguen gozando de la preferencia de todos quienes nos visitan.

Al otro lado de la carretera hay una entrada rumbo al espejo del agua de la presa, es parte de la antigua carretera nacional que modificaron su curso por la invasión del agua y al quedar libre el lado poniente aprovechándolo para colocar en todo lo largo restaurantes donde el producto que se ofrece es principalmente mariscos y pescados, a esto se conoce como la **Carretera Vieja**.



CARRETERA VIEJA

Justo por la entrada que aparece en la fotografía existe una gasolinera más y por falta de espacio en el terreno adquirido se colocó en el lado norte de la calle un OXXO.

Los comerciantes de este bonito lugar fueron incrementando los atractivos para atraer el turismo y es así como se puede disfrutar en el mismo lugar de paseos en lancha, en catamarán, en moto esquí y si su gusto es le ayudarán a esquiar, en la parte de tierra que queda libre entre el espejo del agua podemos ver desfilan muchos vendedores de fritangas, elotes , paseo a caballo o cuatrimoto, con decirle que hasta si lo desea puede subirse al brincolín y en forma inmediata esta toda una serie de pescaderías donde de mariscos y pescado se trate encontrará lo mejor.



CARRETERA VIEJA

Este lugar ha funcionado con buena aceptación desde el año de 1975 y los negocios son manejados por personas de nuestro municipio cuidando que la atención dentro de los establecimientos sea protegiendo que el ambiente que se vive sea familiar.

También se han reunido grupos musicales de todos los géneros, aunque principalmente prevalece el norteño, estos conjuntos le dan vida y alegría al lugar y hacen que el ambiente que se vive sea de fiesta pero guardando las composturas de ley.

En forma permanente esta vigilado por la policía municipal, no importando que el vaso de la presa corresponda a aguas nacionales y el área es considerada como federal en los metros de tierra que están a orillas del espejo del agua de la presa.



PRESA RODRIGO GÓMEZ O DE LA BOCA

En ocasiones vemos a la policía federal cuidar el lugar, no obstante que las intervenciones para marcar el orden lo hacen normalmente por nuestra policía, existiendo un convenio de vigilancia al igual que en un tramo de la carretera nacional donde la esta es mancomunada, la verdad es que si usted lleva como intención divertirse sanamente nadie le molestará y si su ambiente es de no respeto mas le vale este pendiente porque lo harán entrar en razón de que su comportamiento es equivocado.

El vaso de la **Presa de la Boca** tiene una capacidad de 40 millones de metros cúbicos de almacenamiento de agua, aunque la verdad esta versión la escucho desde recién construida la segunda cortina cuando todo eran barrancos y lomas y si esa era la base para obtener los metros cúbicos citados considero que ese dato ya no es verdadero porque en la actualidad tiene toneladas de tierra que en su inicio eran arroyos y barracas, creo usted coincidirá conmigo que si los 40 millones de metros cúbicos eran con esa base en la actualidad no los debe almacenar, para evitar la fatiga la última palabra se la dejo a los conocedores y así evitamos polémicas innecesarias, al final a otros será a quien mas les interesa la verdadera capacidad para asegurar el abasto a la ciudad de Monterrey.

Como ya mencionamos, esta agua va para Monterrey y su área metropolitana y es tratada con procedimientos de primer nivel por la potabilizadora y mientras la acumulación de agua lo permite se han realizado torneos de pesca, de esquíes, carreras en lanchas en diferentes categorías hasta llegar a la copa náutica, el lugar es súper acudido, sobre todo en tiempo de verano y en semana santa con mayor razón, aprovechando esta afluencia el DIF de Santiago prepara eventos masivos mediante la participación de grupos o artistas que gozan de popularidad y en tiempo normal aprovechan el espacio para estacionamiento que favorece a los comerciantes y al DIF mediante un cobro simbólico que se hace por entrar.

Parece que se está proponiendo por el Cabildo que renuncie la Presidencia a ese cobro mencionado, la verdad no entiendo la razón de la propuesta, desde un punto de vista muy personal sin conocer a fondo el trasfondo me parece equivocado porque este dinero lleva como objetivo ayudar a los que menos tienen.



PRESA RODRIGO GÓMEZ O PRESA DE LA BOCA

Al otro lado de la carretera nacional que es la línea divisoria que nos sirve para nuestro recorrido imaginario por el Cañón de Huajuco, se encuentra una discoteca que viene prestando sus servicios desde el año de 1984 y se le conoce como **Lord Yenzz**, es muy similar a lo que era la boné en lo referente al aprovechamiento de música gravada, sin embargo se reconoce que su aceptación siempre ha sido muy socorrida, se podría decir que siempre ha ido en ascenso, prueba de ello es que en el año 2005 le hicieron una remodelación que cambió su fisonomía, mejoraron sus espacios, los equipos de iluminación y el sonido, ahora en ocasiones presentan artistas en vivo.

Esta discoteca funciona exclusivamente los fines de semana y aunque es muy concurrida por jóvenes del municipio, se deja ver la presencia de muchos de los municipios aledaños, los que le asisten comentan que el ambiente fiesta que se vive es relajado y grato porque esta perfectamente controlado el ambiente, no obstante de estos tiempos difíciles se obtiene tranquilidad y si por algún motivo alguien se quiere sobrepasar olvidándose de que su comportamiento es importante para permanecer en la diversión, tienen elementos preparados para invitarle a unirse a la responsabilidad y si usted no desea atender lo sugerido, en el afán de proteger la seguridad de las personas que asisten le obligarán a que les visite en otra ocasión que tenga una mejor y mas positiva disposición.

Este lugar también puede ser rentado para alguna fiesta, principalmente lo hacen para las damitas que cumplen 15 años y quieren hacer su festejo en un ambiente 100% juvenil y familiar con los respetos que corresponden, entendiendo que no habrá bebidas alcohólicas de por medio, pudiera parecer que las jovencitas ven la oportunidad de conocer un antro funcionando, sabiendo que a estos lugares solamente les permiten la entrada a los mayores de edad, la curiosidad puede ser mucha y de esta manera es fácil de satisfacerla.

Siguiendo por la carretera podemos decir que ya estamos en **El Cercado**, congregación que en forma natural, quizá por la existencia de una fábrica textil que en tiempos pasados le dio vida a todo el municipio, tiene el mayor movimiento económico, no refiriéndome a las pertenencias personales de las familias, aunque también hay quien las tiene, entendiéndolo porque todas las Instituciones bancarias y toda clase de negocios pululan que cada día hace mas imposible el encontrar un estacionamiento para tu automóvil y no se diga las peripecias que se tienen que poner en práctica para cruzar la carretera, de no ser porque un oficial de tránsito detiene los vehículos para el paso de peatones, de otra manera sería imposible.

Estamos en proceso de un cambio mas drástico por la necesidad de contar con 6 carriles y 4 laterales, donde deberán contemplar la forma de que los vehículos crucen de oriente a poniente y viceversa y principalmente la consideración al respeto de las vidas humanas en el cruce de peatones sin poner en riesgo su vida.

Es de todos conocido que la solución a este problema es una alternativa que se pone en práctica en todos los poblados que se ven absorbidos por el paso de automóviles y es hacer una desviación, no entendemos el porque en este caso no lo sienten posible las autoridades de la Secretaría de Comunicaciones y Transportes, sobre todo cuando la falta a esta consideración repercutirá en la destrucción de los pocos espacios, de casas habitación y de locales comerciales, amén de que cambiaran en forma negativa la fisonomía de este bello paseo y agregándole los riesgos que se tienen cuando circulan trailers y camiones con productos químicos peligrosos y en ocasiones con explosivos.



CARRETERA NACIONAL EN EL CERCADO

Al paso por la carretera en el tramo de El Cercado, nos ilustramos con la fotografía anterior para dar una demostración mas fiel del movimiento comercial que se tiene en este espacio, sobre todo en el tramo comprendido entre el arroyo Dolores y el arroyo Escamilla, donde igual vemos la Clínica del IMSS # 8 que 5 bancos o 2 Oxxos, un Super Siete, varios depósitos, una cantina varias Farmacias, Restaurantes, Taqueros, comidas para llevar, consultorios Médicos con especialidades, Tienda de ropa, venta de Motocicletas, una casa de cambio, oficinas Contables, Refaccionarías, Materiales para Construcción, renta de Retroexcavadoras, Aerobic, un edificio donde igual esta una Paletearía como renta de Videos, venta de muebles finos, una Notaria Pública y hasta la plaza principal **Lic. Benito Juárez** en donde su kiosco fue construido en el año de 1927 habiendo tenido varias reconstrucciones, no podía faltar en este corredor la iglesia del pueblo que es el **Sagrado Corazón**, cuya primera construcción fue en el año de 1946 y la que actualmente tenemos se inició en el año de 1982 pudiendo decir terminada en el 2006, no por lo grande de la obra, mas bien por la falta de recursos.



CONGREGACIÓN DE EL CERCADO



IGLESIA DEL SAGRADO CORAZÓN



PLAZA LIC. BENITO JUÁREZ DE EL CERCADO



PLAZA LIC. BENITO JUÁREZ
72

En este proyecto de arquitectura caprichosa donde nos ha costado trabajo acostumbrarnos al cambio rotundo en las fachadas de muchas nuevas construcciones, es justo reconocer la labor que han desarrollado para obtener recursos económicos mediante un patronato que para hacer realidad este sueño se formó y ha trabajado intensamente, donde conjuntamente los sacerdotes, comerciantes y feligreses han hecho una gran labor.

Frente a la plaza, conocido como el sector oriente de El Cercado, casi al llegar al espejo del agua de la presa, se encuentra un grupito de pescaderías que son anunciadas en el retorno de la carretera frente a la plaza y se le conoce como **El Embarcadero** y aunque es un chiste chusco siempre he comentado que más bien parece embarcadero de otra cosa porque muchas personas piensan que ahí podrán meter su lancha hacia el vaso de la presa y a veces ni siquiera llega el agua a ese nivel, esto nos recuerda lo que se comenta y que parece mentira pero hay quienes aseguran que es verdad, han llegado personas hasta Laguna de Sánchez en sus camionetas tirando un remolque con una lancha a cuestas, creyendo que encontrarán una laguna con agua, hágame usted el especial favor.

Después de este casi increíble suceso regresamos a las pescaderías y les diré que son muy acudidas por el ambiente que se vive de rancho, por lo rico de sus guisos y lo accesible de los precios, además están ubicadas en un lugar donde todo es tranquilidad y deja la seguridad de que los niños estén por ahí sin la necesidad de cuidados especiales de los padres y esto da la confianza y el relax para pasársela en forma agradable, de paso sentirán el aire oxigenado que producen las arboledas que rodean el lugar sin tener que desembolsar un cobro adicional.



CALLE MANUEL TAMEZ RUMBO AL EMBARCADERO

En este sector se pueden apreciar viviendas que fueron construidas hace mas de 50 años y al lado sur tenemos una moderna colonia que se llama **Las Hadas**, lugar que tiene una placita muy simpática donde igual se aprovecha para que niños y jóvenes pateen una pelota como para caminata por los adultos o bien les vemos a todos pasear en bicicleta, también se dan cita algunas jóvenes parejas para comentarse sus anécdotas o quizá simplemente para regalarse una rosa. Esta colonia nació con los servicios integrados y tiene la característica de conjugar casas habitación de grandes proporciones en el ámbito de residencias y otras no tan amplias pero que como vecinos se sigue conservando las vivencias de pueblo y se practica el obligado saludo matinal.



OTRA FOTO DE LA COLONIA LAS HADAS Y SU PLACITA

200 metros al poniente de la plaza de El Cercado veremos los extensos terrenos de la **Fábrica Textil El Porvenir**, actualmente en decadencia pero que fue la que dio vida a El Cercado y tiene una historia que considero muy grato comentar.

Inició sus labores en el año de 1871 siendo sus propietarios el Señor D. Jorge Rivero, posteriormente asociado con Don Aurelio González Jr. dependiendo de la compañía Textiles Monterrey, S.A. formando una conjunción entre esta y su filial Fábrica La Fama ubicada en ese lugar.

Hablar de fábrica El Porvenir es decir camisas Medalla y pantalones Gacela, es decir un premio que se le otorgó por calidad y diseño en el año de 1880, es decir que le dio a este pueblo el alumbrado público antes que lo tuviera la ciudad de Monterrey, parece mentira pero antes de 1882 fue instalada la primera planta hidroeléctrica en el lugar conocido como vista hermosa, casi en cola de caballo, produciendo energía eléctrica que conjuntamente con las plantas de en medio y dolores que eran movidas por agua, de las cuales estas dos últimas ya no funcionan, servían para mover las máquinas de la fábrica, y había un excedente de energía que se utilizaba en proporcionar alumbrado en el interior de la fábrica, en los veladores del rededor de esta y algunas luminarias en las principales calles de El Cercado.

También es hablar de la que tuvo teléfono en el mismo año que el alumbrado en forma interna y con servicio a los domicilios de algunos altos empleados de confianza de la misma, bien recuerdo que en la casa del papá de un servidor teníamos uno que el llamado se hacia dando vuelta a una manija que le llamaban por magneto y nos comunicábamos a la portería de esta fábrica, hecho el comentario les diré que este valioso servicio también lo tuvimos antes que en la ciudad de Monterrey, podemos agregar también que fue la primera compañía que construyó casas, con toda la mano cuyos muros son de sillar en dimensiones que verlos asustan, mismas que después las ofrecieron en venta a quienes de alguna manera giraban a su rededor y consideraban podían comprometerse para pagar su costo.

Es la fábrica que impulso becas para diferentes escuelas del pueblo y fuera del Estado, con este beneficio tuvo jefes que estudiaron para Ing. Textiles y al final otros mediante los propios pagos pudimos darle a nuestros hijos un estudio profesional, pudiendo señalar un hecho que para mi tiene mucha relevancia, hubo una gran preocupación por los padres de dar a sus hijos un estudio profesional sin importar los sacrificios que tenían que hacer y no podemos negar que con los sueldos que percibe un empleado de bajo nivel y con mas razón un obrero pudimos hacer realidad esta ilusión, la mejor herencia que se puede dar a un hijo, una carrera profesional.

Dando un giro al contenido temático, seguimos refiriéndonos a Fábrica El Porvenir y hablando de las cantidades industriales de agua que se necesitan en un proceso de esta naturaleza y que afortunadamente lo tenemos porque de estas proporciones se obtienen de la cola de caballo, tomaremos en consideración que fue el factor primordial para el nacimiento de la fábrica, misma que se ve morir cada día por razones diversas que tienen nombre y apellido, actualmente trabaja con menor producción que en sus inicios, sigue funcionando su **Planta de Acabados**, sin embargo considero que no hay que ser muy inteligente para pronosticar el final tan lamentable que se le ve llegar a esta gran factoría, como ya dijimos, esta planta requiere de mucha agua la cual en su primer paso se le utilizó en la obtención de energía eléctrica y posteriormente pasó a los tanques de almacenamiento de la fábrica.



FÁBRICA TEXTIL EL PORVENIR

Una vez aprovechado este importante líquido por los procesos de la fábrica y su consumo interno son llevados a uno de los dos destinos, lo contaminado a un estanque de sedimentación para que posteriormente sea enviada a la red de drenaje sanitario municipal cuando cumpla los requisitos establecidos de dureza o PH y no tenga partículas de productos químicos en su contenido.

El resto del agua que no tuvo utilización contaminante con productos químicos, se envía directo al drenaje y cuando se requería y funcionaba la planta dolores, el agua que pasaba por su turbina, después de producir energía eléctrica se descargaba en forma directa al arroyo de su mismo nombre, posteriormente este vital líquido va a dar a la presa de la Boca, que dicho sea de paso que todos los arroyos cruzan la carretera de poniente a oriente, desde el Barro hasta Margaritas llevan sus aguas con destino hacia la presa de La Boca y todos sus escurrideros y agregados en tiempo de lluvias más los excedentes al abrir las cortinas van a dar al Río San Juan que conjuntamente con el Río Ramos llegan a la presa El Cuchillo.

Respecto a los arroyos que cruzan la carretera de poniente a oriente, haré una relación de ellos considerando por una parte que algunos eran tan pequeños que con la construcción de la nueva carretera los canalizaron y no se ven y a otros les cambiaron su nombre original.

CRUZAN LA	SU NOMBRE	DICE QUE
CARRETERA EN	REAL ES	SE LAMA
Los Eucaliptos	Las Lajitas	No se ve
El Barro	Carpinteros	El Barro
El Cerrito	Las Palmas	Las Palmas

El Faisán	El Nogalito	El Faisán
El Barrial	Los Mimbres	El Barrial
El Ranchito	La Vaca	El Ranchito
Los Cavazos	La Leona	Los Cavazos
Las Cristalinas	Las Cristalinas	Los Cristales
Parque San Antonio	La Manteca	San Antonio
El Cercado norte	Dolores	El Salto
El Cercado sur	Escamilla	El Cercado
La Plazuela	Los Puercos	Los Puercos
San Pedro norte	El Barrancón	El Barrancón
La Gloria en San Pedro	Los Anteojos	Los Anteojos
San Pedro	La Tinajera	No se ve
Margaritas	Margaritas	Margaritas

Desde el Arroyo Carpinteros en El Barro hasta el de la Leona en Los Cavazos van a desembocar en el arroyo La Chueca y este a su vez en el vaso de la presa.

En El Cercado por motivos de una promesa religiosa de una persona fue edificada una pequeña iglesia en honor a la virgen de San Juan de los Lagos, ubicada contiguo al Colegio María Moreno por la calle Juárez.



IGLESIA DE SAN JUAN DE LOS LAGOS


Dicho lo anterior expresaré que frente a la plaza Benito Juárez de El Cercado por el lado poniente se encuentra el **Club de Leones de Santiago, A.C.**, nació en 1954 y adquirió su edificio en 1970, desarrolla una gran labor altruista participando activamente algunos de sus socios donde unos van y otros vienen y no pasan de ser pocos, al que siempre se le ve al pie de la cureña es a el Ing. Luis Cárdenas Fierro, a ese hombre le brota por los poros el desarrollo social y ayudar al que menos tiene y todos sus socios se han esforzado en ir embelleciendo el inmueble, haciéndolo cada vez más funcional y en su contenido dogmático de ayuda buscan constantemente coordinaciones para prestar algún servicio a la gente que mas lo necesita, cada día se ve mas realizado su trabajo y reconocido en los diferentes niveles, trabajan mediante programas de acción, planean sus campañas donde involucran a diferentes Instituciones y otorgan en forma gratuita o mediante pagos simbólicos, igual una consulta que unos lentes, igual una medicina que una cirugía o un aparato para la sordera y así de esta manera otorgan una serie de ayudas que ofrecen por simple convicción de servicio y quienes les vemos trabajar en este campo le damos mas valor porque sabemos que lo hacen sin esperar nada a cambio, muchos son los años que les hemos visto hacerlo sin precio ni distinción.

Para obtener recursos lo hacen solicitando aparatos o servicios gratuitos o bajos en precio y así lo pasan a quienes lo requieran, organizan eventos para obtener recursos económicos y con esto obtener medios de ayuda, mediante el pago de cuotas es otra manera de cooperar para el bienestar social y finalmente mediante el cobro por rentas de su salón de actos que cada vez lo han llevado a mayor funcionalidad y presencia, les ha permitido cada vez obtener mejores ganancias del producto de las rentas y también este dinero lo proyectan hacia el auxilio, a mi juicio este tipo de seres humanos son dignos de nuestro reconocimiento y valoramos el esfuerzo en esta materia de todos los que participan.

La Fábrica El Porvenir es propietaria de los edificios aledaños entre los que se encuentra la conocida Liga Recreativa, este espacio fue destinado en forma gratuita con gastos de consumo de agua y luz por la Compañía y el objetivo era que los Empleados de Confianza tuvieran un lugar donde disfrutar con sus familias, por muchos años sirvió para lo que fue creado aunque no del todo como familiar, salvo en los eventos especiales o bien en la fiesta de fin de año donde inclusive la Fábrica proporcionaba algunos regalos, posteriormente se fue deteriorando el ambiente y el uso del lugar hasta que decidieron los nuevos dueños al morir Don Aurelio, cancelar esa prestación y muchas cosas mas, entre ellas el cerrar la fábrica que meses después fue reabierta en condiciones muy diferentes a las que siempre trabajó.

Otro de los recuerdos bonitos era que el día 24 de Diciembre se organizaba una comida en el comedor de Empleados foráneos con invitación a todos estos donde en parte la Empresa y con la iniciativa de algunos empleados animosos, se rifaban canastas de navidad, se brindaba y se hacían del conocimiento de todos los buenos deseos del Director Ing. Rafael Rico Samaniego.

Otra persona muy activa que siempre participaba y promovía los festejos es el Ing. Ignacio Landa Ábrego, Director de la Planta de Acabados, quien vino a revolucionar la costeabilidad de la producción del acabado, logrando convencer a los dueños para quitar toda la maquinaria obsoleta y vieja y meter maquinaria nueva con todo y edificio, lo que vino a darle nuevos bríos a la fábrica, produciendo con mayor calidad y mejorando los costos, conjugó el verbo que todos deberíamos practicar, ganar, ganar.



CLUB RECREATIVO EL PORVENIR

Al pasar la Colonia Las Hadas dirigiéndose por la carretera nacional, se encuentra un puente que da paso vehicular por el cruce del arroyo Escamilla y como la altura de este es suficiente para permitir el paso de los automóviles, se aprovechó el espacio libre del paso del agua y se hizo un retorno hacia la carretera por la parte norte y otro hacia la parte sur, esto vino a aliviar en mucho las complicadas peripecias que se tienen que realizar para cruzar la carretera y sirvieron para evitar riesgos a los peatones que necesitan del cruce de la carretera hacia el sector poniente o viceversa.

Deseamos que en poco tiempo veamos realizados por lo menos 2 pasos vehiculares mas con sus banquetas para peatones donde no se tenga de por medio los riesgos de la travesía en el tramo de El Cercado ya que como hemos señalado es mucho el movimiento que en este reducido pueblo se tiene y el paso de la carretera nacional de alta velocidad viene a empeorar la situación que se vive.

Muchas personas se preguntan porque el nombre de El Cercado y la verdad es que no he encontrado una respuesta con fundamento, esto da pie a expresar lo que te dicte el pensamiento y para mi es porque esta encerrado en medio del cerro de la ermita o de la silla, la sierra madre oriental y dos arroyos, dolores y escamilla, esa es mi opinión con base en la lógica.

Uno de los errores que siempre he señalado, tanto porque infringe la ley como porque entorpece la vialidad, es la invasión los martes del mercadito en la arteria antes citada que es la calle Eutimio Silva degollando el paso hacia la Colonia 15 de mayo o hacia la calle Hidalgo en un tramo de 2 cuadras lo que resulta suficiente para no poder trasladarse de un lado hacia el otro sin la necesidad de cruzar la carretera, se acepta que el mercadito produce fuentes de trabajo, también aceptó que mas que una economía resulta un paseo de distracción, considero que debería hacerse un estudio con mayor visión y así poder disfrutar las dos necesidades sin perjuicios a terceros.

A pocos metros de este arroyo se encuentra la entrada a la carretera que nos lleva a cola de caballo y por supuesto a la sierra, por lo pronto dejaremos este recorrido para cuando regresemos de Margaritas que es el final de los limites de Santiago por la carretera nacional.

Frente a la entrada a la carretera a cola de caballo se encuentra una colonia que nació hace poco con la ventaja que debe tener todo fraccionamiento de contar con todos los servicios, además no solamente debería Desarrollo Urbano tener como regla general exigir estos requisitos, a mi humilde juicio deberían tener como obligación supervisar la calidad del pavimento que ponen en las calles y así evitarían que por mala calidad tuviera la Presidencia Municipal que estar repavimentado dos o tres años después de entregadas.

Pasando el comentario que no es mas que un punto de vista muy personal, les diré que esto es **Jardines de la Boca**, que esta situada en un lugar muy bello y le rodean 3 colonias populares de las que posteriormente haremos mención.



COLONIA JARDINES DE LA BOCA

En esta colonia se encuentra ubicado el edificio del **DIF Municipal** que ha ido creciendo en cada Administración, tanto en su construcción como en servicios que presta a la comunidad, su primera construcción fue en el año de 1987 donde se tenían como acciones prioritarias el dar apoyos alimentarios y coordinaciones con instituciones para obtener ayudas para personas necesitadas.

Desde entonces a la fecha a evolucionado mucho, tanto en su edificio como en los programas que ofrece, cada vez cuenta con personal mas calificado para garantizar la obtención de los resultados que han propuesto a nivel Dirección

Considero importante puntualizar que el DIF tiene como función principal el promover de manera digna, ágil y oportuna las acciones que garanticen el desarrollo integral de la familia y la comunidad santiaguense, todo a través de actos asistenciales y de apoyo a la comunidad vulnerable teniendo como ejes principales la prevención, la profesionalización y la fortificada corresponsabilidad social.

En el año 1994 hicieron un espacio para atender, recrear y convivir con el adulto mayor, pero fue en el 2000 cuando se vieron favorecidos a nivel federal en materia de profesionalización de los programas y servicios mediante apoyos recibidos a este nivel, paso importante en el avance lo fue en el 2005 cuando nació La Clínica de la Mujer cuyo objetivo era fortalecer la salud de la mujer y en el 2007 se complementó en forma por demás elogiada al crear el Centro de Rehabilitación que atiende 200 pacientes diarios sin distinciones de alguna naturaleza; en el mismo 2007 se creo un Centro de Gerontoinformática en un área que cuenta con un multijercitador que de paso contribuye a las actividades de la rehabilitación.

Esta noble Institución tiene a su cargo en la actualidad desarrollar los siguientes programas:

Módulo Dental- Medicina General- Psicología- Talleres Formativos con destino a los niños, donde contemplan sus derechos y deberes y forman parte del programa Difusores Infantiles que se integra con 18 municipios, Santiago es pionero desde el 2007-Programa PAIDEA, todo con la paternidad responsable- Apoyo a Adultos mayores, Atención Integral Total, en servicios se les dan clases de canto, baile, manualidades, transporte a diferentes eventos, ayuda en la tramitación de su credencial del INAPAM, ayudas económicas a 45 mayores de 70 con necesidades comprobadas y se reparten 200 comidas mensuales- programa de asistencia alimentaria con reparto mensual de 200 desayunos para niños de 1 a 5 años, desayunos escolares son 40,000-- despensas a sujetos vulnerables son 500, al adulto mayor son 200 y en gestoría municipal son 700- comida en tu escuela 300- asistencia social en la gestión en pro de la salud.



DIF DE SANTIAGO, NUEVO LEÓN

Es una Institución muy noble, podríamos decir la cara amable de los gobiernos donde la labor que desarrollan es muy loable y siempre van por mas, se tiene el firme propósito de incluir en el 2008 algunos programas complementarios, un Centro de Desarrollo Infantil donde sus hijos resultarán favorecidos con atenciones de especialistas, una Cocina Municipal para atender a la población vulnerable y una Certificación del Joven Sano donde la juventud tendrá espacios de fortificación.

Al lado oriente de la colonia jardines de la boca, como ya lo mencioné esta ubicada otra colonia más pequeña que por eso no deja de ser menos importante, es la **15 de Mayo** donde tenemos buenos amigos, se vive en forma tranquila y les pasa por el costado norte un arroyo para no ser la excepción de otras que cuentan con este atractivo y hace sentir mejor a quienes están cerca del paso del agua, sobre todo en verano.

Más al oriente de esta comunidad se encuentra otro grupo de familias que en cuestión numérica viene siendo menos que la anterior, el lugar se llama **Valle Alto**, es muy bonito y aquí se carece de algunos servicios, estoy cierto que en poco tiempo obtendrán lo que se proponen, porque siempre están activos y aprovechan cada oportunidad para dejar sentir sus inquietudes, un puente hacia Eutimio Silva les sería muy necesario y útil.

Al sur de la misma colonia en referencia se encuentra otra de mayor extensión que también tiene su arroyo al fondo, es la **Prof. Antonio Villalón**, nació dotada con la mayor cantidad de los servicios y al paso del tiempo van haciéndola de primera categoría igual que las demás, se vive tranquilo y por lo general destaca la unidad de los vecinos.

Como una distribución planeada, en el lado poniente y justo frente a dicha colonia se encuentra otra gasolinera teniendo su tienda de conveniencia de la cadena Super Siete.

Regresamos a la carretera nacional y a menos de un kilómetro esta una entrada a mano izquierda que anuncia **Bahía Escondida**, seguimos rumbo a la falda del cerro y nos encontramos con el **Club de Tiro Caza y Pesca VIPAC**, comenzó a funcionar desde 1974 y la mayoría de los socios son de una fábrica de Monterrey muy conocida que es Vidrio Plano de Monterrey.

En realidad fue pensada para ellos, sin embargo en un inicio, por una deferencia hacia los habitantes de Santiago permitieron que se inscribieran una cantidad pequeña de gente de aquí, creo que 35, cada vez esta cantidad se ha ido nulificando al paso de los años porque era de saberse que los acuerdos y conveniencias las iban a marcar ellos y en muchos de los casos no son tan atractivas para esa minoría que se tiene que supeditar o renunciar mediante un ridículo pago de recuperación.

Este club no esta tan desarrollado como el de bahía ni el pensamiento es que lo sea, el plano general así lo indica y con menor razón si en la actualidad no han llevado a efecto la totalidad contemplada como punto de partida; sin embargo cuenta con lo indispensable para pasar un día agradable en compañía de la familia, son muy apegados a la disciplina y continuamente están vigilantes de que se cumplan los requisitos establecidos, lo persiguen de oficio hasta lograrlo. Cuentan con una alberca de regular proporción, canchas de tenis, asadores para carne, palapas para defenderse del sol y la lluvia y una fuente de sodas, esto además de un estacionamiento y algo de jardinería.

Siguiendo por el camino donde entramos, de paso vemos algo de lo que ya hemos hablado, son los **Panteones de Santo Domingo y San Marcos** que fueron puestos en servicio en el año 1980, en este renglón puedo decir que a la fecha ya le quedaron cortos a la población y es difícil conseguir más espacios, deberían aprovechar los terrenos vacíos contiguos, sobre todo el del lado norte que no esta fincado.

Debería aprovecharse esta condición, ya que este uso de suelo que da servicio como panteón no es muy deseable para tenerlo pegado a un lado de nuestra propiedad donde este instalada nuestra casa habitación, quizá las razones que pudieran expresarse no tengan un sentido justificado porque al final todos vamos es a donde todos iremos a parar.

Cabe señalar que en la administración pasada fue adquirida la propiedad en su totalidad, teniendo una área disponible para nuevas tumbas con su debida nivelación en 5,000 metros cuadrados aproximadamente, mismas que representan la oportunidad en terreno no municipal para ofrecer 900 espacios mas de los que actualmente se tienen..

Debería aprovecharse esta condición, ya que este uso de suelo que da servicio como panteón no es muy deseable para tenerlo pegado a un lado de nuestra propiedad donde este instalada nuestra casa habitación, quizá las razones que pudieran expresarse no tengan un sentido justificado porque al final es a donde todos iremos a parar.

Bahía Escondida, lugar paradisíaco de altos vuelos que inició sus servicios en 1979, creado para ofrecer un servicio de primera categoría, se nutre mediante la aportación de cuotas de sus socios y por la inversión de recursos en infraestructura redituable que permite la obtención de recursos mediante la renta del servicio ofrecido, la entrada es exclusiva para socios y sin embargo todo hijo de vecino puede tener acceso mediante una cuota designada, acompañado de un socio que le recomiende y se haga responsable de su buen comportamiento y mediante el visto bueno en la puerta de entrada, podrá hacer uso de las instalaciones que son las mas completas y de la mejor calidad.



BAHÍA ESCONDIDA EN EL ÁREA ALBERCA DE OLAS



ENTRADA PRINCIPAL A BAHÍA ESCONDIDA



OTRO ÁNGULO DE BAHÍA ESCONDIDA

Este bello lugar fue instituido par dar un servicio de primera, cuentan con un salón de convenciones entre su infraestructura, mismo que usted puede hacerlo suyo para cualquier evento masivo relevante, sea de fiesta, seminarios o simplemente para reuniones especiales con grupos de personas, le ofrecen servicios con alimentos o sin ellos y con todo lo referente y necesario según sea el caso en su selección, el deseo será ofrecerle lo mejor acomodándose por supuesto a la consulta a su bolsillo.

Esta equipado con lo mejor de un centro vacacional, cuenta con hotelería, restaurante, salón de fiestas, sala de convenciones, cabañas, bares, música en vivo, discoteca, canchas deportivas, albercas normales con instructores, alberca de olas, baños ruso y turco, gimnasio, embarcadero, paseo en catamarán, caminatas matutinas y programas de entretenimiento bien diseñados con muchos atractivos que le hacen olvidar como transcurre el tiempo.



ENTRADA A FÁBRICA REGIOMONTANA DE COLCHONES

Regresamos a la carretera nacional y siguiendo rumbo al sur, a un kilómetro encontramos una de las pocas fábricas en Santiago, es **Regiomontana de Colchones**, es muy próspera y representa mucho para este Municipio, tanto como una fuente de trabajo como el resultado producto de la inteligencia, del esfuerzo y de la perseverancia de un Santiaguense.

José Ramón Salazar Vela es la persona que le ha dado vida a este proyecto y últimamente han entrado en el reto sus hijos, haciendo una diferencia positiva en el progreso de esta Compañía, estamos seguros de su larga vida porque la calidad de sus productos es evidente y por ende muy solicitados, los costos de producción les permiten ofrecer precios de competencia.

Todos sabemos del grado de dificultad que se tiene para abrir una fábrica en este Municipio, siendo la razón fundamental el conservar y preservar el aire que pasa por este gran Cañón y solamente es posible cuando se trata de una Industria Ligera, es decir, que no contamine y que no produzca residuos tóxicos y afortunadamente esto es Regiomontana de Colchones.

Lo que hoy vemos tan imponente no siempre ha sido así, tiene una historia muy particular que nació en Monterrey en 1,971 como un almacén de colchones que los surtían de la Ciudad de México, siendo José Ramón un trabajador administrativo, dándole una oportunidad como socio en 1,982 en la apertura de una pequeña fábrica gracias al desempeño realizado, siendo al inicio un quinto socio.

José Ramón tuvo siempre el buen deseo de dar una oferta de trabajo a sus coterráneos y se le presentó la oportunidad para hacerlo realidad en 1999 instalando en su propio pueblo la fábrica que hoy conocemos y comenzó a correr los trámites para que le fuera aceptado el proyecto.

Habiendo reunido los requisitos le fue aceptada su solicitud y al mismo tiempo coincidió con el desafortunado cierre de una fábrica de pipas para acarrear materiales líquidos, **Tanques El Mexicano**, tenía construidas algunas naves y una estructura para oficinas, las cuales fueron adecuadas y remodeladas para el nuevo destino y es lo que hoy conocemos como FÁBRICA REGIONMONTANA.DE COLCHONES

Otra de las fuentes de trabajo importantes para el Municipio es sin duda la fábrica de tarimas **La Esperanza**, se encuentra ubicada a escasos 200 metros de la carretera nacional en el camino de entrada directa hacia el poblado de San José

Este es otro de los pocos casos que fueron aceptados cuidando la no contaminación y es de todos conocido el esfuerzo y la dedicación que ha costado a sus propietarios para hacerla llegar a lo que hoy conocemos como una gran inversión.

Son muy pocas las plazas de trabajo en este Municipio que no dependan del turismo y esta fábrica de Tarimas vino a representar una gran ayuda en este renglón, les deseamos todo lo mejor y ojala sigan creciendo.



ENTRADA PRINCIPAL A LA FÁBRICA LA ESPERANZA

Debido al compromiso de proteger el ambiente son muy pocas las oportunidades de trabajo que se tienen dependientes de una factoría, por lo general las fuentes de trabajo se derivan de la atención turística, esta es una de las excepciones y en hora buena porque hacen falta muchas fuentes de trabajo en el Municipio.

A poca distancia hay un camino que nos lleva a la falda del cerro de la silla donde se encuentra una fábrica de Ataúdes que durante varios años estuvo ubicada en el Uro y posteriormente construyeron sus instalaciones en este lugar, al igual que las otras no es Industria contaminante y es por eso que fue aceptada en Santiago, que bien porque además de la dedicación al turismo hacen falta algunas compañías mas de las no contaminantes para aumentar las fuentes de trabajo, sobre todo para las personas que no quieren dedicarse a este renglón de la atención a los visitantes.



ENTRADA PRINCIPAL A LA FÁBRICA DE ATAÚDES

A corta distancia por la carretera hay una entrada al oriente donde se indica el rumbo a la **Colonia Raúl Caballero**, nació con falta de servicios pero lo han ido superando gracias a su perseverancia y en la actualidad ya se le ve mejor.

Por ese sector a orillas de la carretera está en proceso de ventas un nuevo fraccionamiento que se llama **Bosques de San Pedro**, y enseguida se instaló una gasolinera más que tiene su tienda de conveniencia de la cadena Extra.

Seguimos nuestro recorrido y a pocos metros encontramos un anuncio al lado oriente de la popular **Colonia Rodolfo Garza Madero**, con algunas carencias como todas las que nacieron incompletas, pero habitada con gente que ha entendido que la unión hace la fuerza y que con paciencia, perseverancia y unidad se pueden obtener los elementos que servirán para dar a su familia una vida mas digna y de mejor calidad.

Contiguo a esta colonia nació otra de características muy similares y por consecuencia con falta de algunos servicios es la **Colonia Alonso Chávez**, misma que por una determinación de sus pobladores en el año del 2002 cambiaron su nombre por el de **Los Ébanos**, como en el resto de las colonias que nacieron sin servicios se deja ver la unión y perseverancia de sus moradores para ser escuchados en su incansable labor en el deseo de tener una vida mejor, misma que les obliga a poner en práctica los dotes que las circunstancias les han enseñado y les ha llevado a ser los mejores en el proceso de la solicitud, reconociendo como en otros sectores que la influencia de la mano de la mujer en estos menesteres se manifiesta como implacable y sobre todo constante hasta obtener lo que se proponen.

Esta colonia tiene algo que le distingue de otras parecidas, es la belleza del lugar y como fueron planeadas sus calles, tienen el ancho con las exigencias modernas de acuerdo a los requisitos que Desarrollo Urbano estipula a los nuevos fraccionadores, podemos visionar que una vez obtenidos todos los servicios no le pedirá nada a otras colonias de primera categoría.

Estas tres últimas colonias mencionadas están relativamente juntas una a la otra y se comunican entre si, lo que hace parecer que las necesidades son de una sola y vemos que las administraciones les atienden por igual.

Acto seguido, llegamos a **San Pedro de los Salazares**, mejor conocido como El Álamo, producto de la imaginación de un gran señor que le dio vida y proyección a este especial lugar, es de todos conocido y sabemos de su existencia, obra y sensibilidad filantrópica.

Me refiero a Don Alfonso M. Salazar, un hombre con las características idóneas para ser ese gran personaje que sin proponérselo fue obteniendo un reconocimiento generalizado y logró no pasar desapercibido por este mundo, además le caracterizó su sencillez y no fue así a su visión que fue muy basta; era inteligente, creativo, visionario, comerciante y sobre todo de una calidad humana muy definida, de trato amable y con un don de seres humanos, donde al hacer negocio estaba contemplado el dar mejor vida a quienes dependían de él y dejaba sentir su mayor deseo que era gritarle a todo el mundo, aquí estamos, existimos y somos parte de este gran universo y al final lo logró para beneplácito de todos los santiaguenses.

Nos hizo obtener un reconocimiento internacional a todo el municipio y por supuesto a su comunidad con el nombre que él bautizó su restaurante, mismo que les identificaba a ese fabuloso y distintivo grupo musical que fue de los primeros en dar proyección mas allá de las fronteras, dejando un sabor inconfundible con su original estilo de música, mismo que a la fecha sigue teniendo un lugar muy especial en el ambiente musical, por supuesto que me refiero a los famosos Montañeses de El Álamo.



IGLESIA DE SAN PEDRO APOSTOL

Para que todo esto fuera posible fue necesario impulsar el restaurante que como decía llevó el nombre de El Álamo, el cual sirvió de escenario para proyectarse, amenizado con música agradable y bien interpretada, atenciones personalizadas, finas y con estilo de su propietario, la vigilancia era constante y con buen trato resultando un servicio óptimo y con deseos de volver y no se olvidaba la vigilancia del comportamiento de la clientela para garantizar el buen ambiente tranquilo y familiar.

El esmero en la preparación de los guisos era prioritario, cuidando siempre que tuvieran ese toque distintivo que se obtenía mediante su sazón y el uso en las medidas correctas de los condimentos, todo fue haciendo el lugar y el ambiente agradable para visitarle como restaurante o como recreativo al escuchar las notas del conjunto mediante el placer de tomar algún refresco o cerveza, cada vez fue teniendo mayor aceptación y con la visión que le caracterizaba a Don Alfonso.

Agregó algunos atractivos como el oso que tomaba refrescos que fue muy mencionado, la molienda de caña movida por el tiro de un caballo, se ponía a la vista como espectáculo el cocimiento del agua miel de caña para obtener el piloncillo y se permitía estar observando el proceso, aplicaron la receta de los famosos turcos de El Álamo inventados por Don Julián, construyó una panadería, un expendio de refrescos y cerveza, un lavado de autos, una gasolinera, una mueblería, un cine, un taller mecánico y justo en ese entorno llegaban los autobuses que nacieron para dar servicio de El Álamo a Monterrey.



SAN PEDRO DE LOS SALAZARES

Los Montañeses de El Álamo iniciaron como dijimos con el restaurante en 1938, era un conjunto musical que igual amenizaba una boda o cruzaba la frontera de los Estados Unidos para cumplir con algún compromiso.

Dicen los conocedores que al igual que el trío Los Panchos fueron de los primeros en llevar a este país la música mexicana y por supuesto con los montañeses iba la promoción de nuestro Municipio, así como también lo hacían en otros estados de nuestro país, entendiendo que desde sus inicios no han cambiado su nombre, aunque por lógica los elementos son otros los que forman el grupo.

En el campo de la música hemos sido afortunados porque los hijos de Don Nicandro Mier formaron el grupo que hoy conocemos como Los Mier, grupo muy querido por todos nosotros y que vinieron a reafirmar el conocimiento de nuestro municipio.

Tal como lo hicieron sus ancestros, ambos han sido embajadores Santiaguenses de la música, formando grupos con la familia y reforzándose con otros elementos para dar continuidad, nos han dado tantas satisfacciones porque los dos tipos de notas son agradables y pegajosas y nos han proyectado con dignidad, aunque en tiempos diferentes jamás han negado la cruz de su parroquia, por el contrario, sin necesidad de que se les pregunte de donde son, lo han mencionado y de ahí el eslogan que los primeros tenían de que si conoce Monterrey y no conoce El Álamo, entonces no conoce Nuevo León y los segundos o sean Los Mier en muchos de sus espacios entre canción y canción o entre una estrofa y otra gritaban, **Arriba El Cercado**, podemos decir entonces con toda propiedad que Don Alfonso y Los Montañeses de El Álamo dieron a conocer nuestro municipio y Los Mier vinieron a subrayar que aquí seguimos y estamos, por si las nuevas generaciones no han sido notificadas por sus padres o sus abuelos.

Posteriormente en el año de 1956 se creó por la familia de Don Alfonso lo que se conoció como las **Albercas de El Álamo**, tuvo mucha aceptación pero al igual que otros negocios de los originales fueron desapareciendo con el fallecimiento de este gran señor, este lugar se vendió y después formaron un recreativo que funcionó como club con venta de acciones y tuvo aceptación al principio, después no se veía tan favorecido y al final murió este proyecto desconociendo él porque o como terminó.

En este punto de reunión al lado poniente de la carretera se encuentra otra tienda de conveniencia OXXO y al lado oriente a 500 metros se encuentra en desarrollo una colonia popular y es **La Esperanza**, supuestamente se otorgarán los lotes con todos los servicios.

Dentro del perímetro de San Pedro se construyó en 1990 un restaurante que se le llamo **Las Anacuitas**, mismo que se cerró en el año de 1997 y se derrumbó en el año de 2003 para aprovechar el terreno en la construcción de una gasolinera mas en el municipio y en este mismo año entró en servicio a un lado de esta como ya es costumbre, una tienda de conveniencia Oxxo.

A pocos metros de esta se encuentra otro tradicional restaurante que comenzó sus funciones en el año de 1938, aunque por supuesto no con los dueños actuales, es famoso por la calidad del servicio que presta y por la elaboración de sus comidas regionales, delicias donde se combinan los condimentos y la sazón propias de esta región, por lo general son del gusto generalizado, es el **Restaurante El Charro** y dudo que haya quien no sepa de él, en uno de sus techos de la construcción inicial ostenta la figura de un gran sombrero de charro y de ahí viene su nombre, tiene mucha aceptación en todos los niveles y sirve de punto de referencia porque llama la atención y es muy conocido, es muy visitado por los habitantes de la región, por los que de paso llegan y por los que continuamente le frecuentan porque ya son clientes asiduos y hacen su viaje con ese firme propósito, toda la semana tiene mucho movimiento pero es indiscutible que los fines de semana siempre tienen el cupo completo.

Ha sido tanta su aceptación que en el año 2007 hicieron una ampliación y remodelación que ha venido a representar mayor capacidad de servicio y aún así es insuficiente.



RESTAURANT EL CHARRO

Justo frente a este restaurante se encuentra el salón de fiestas **Casino San Pedro**, lugar muy solicitado para todo tipo de eventos, teniendo la ventaja de que puede ser rentado de acuerdo a como usted lo prefiera, puede incluir manteles, sonido, alimentos, meseros, bebidas y todo lo relacionado con el ramo.

Hacia el lado oriente de este restaurante se encuentra una colonia de reciente creación y se encuentra en el lugar denominado Chilpitín y se llama **La Escondida**.

A últimas fechas han puesto su atención los desarrolladores en San Pedro porque es donde existen mayores espacios propios para crear nuevos fraccionamientos y es por estos rumbos al lado oriente de San Pedro donde nació el **Valle Dorado**.

Otro mas de los nuevos fraccionamientos lo es **Los Álamos**, donde comenzamos a entender y comprender los pobladores de este Municipio que también se puede vivir en pocos metros cuadrados de terreno.

Entrando al pueblo por la calle principal, a pocos metros de distancia nos encontramos con otro pequeño poblado, **Maleaños**, han ido aumentando en número las viviendas a través de los años, es uno de los que se formaron desde el nacimiento de San Pedro, venía siendo como los barrios de una congregación, hoy tiene vida propia y cuenta con todos los servicios indispensables, solo les faltan algunas calles por pavimentar y cada día le han ido incrementando los beneficios propios del desarrollo de cualquier conjunto habitacional.



MALEAÑOS

Dentro del mismo Maleaños en un lugar conocido como **La Lomita**, se lotearon algunos terrenos que tenían algunos problemas de adquisición, razón por la que se dificultaba para obtener los servicios, sin significar esto que haya sido producto de una posesión, fueron muy distintos los problemas que les ocurrieron pero que con la debida paciencia y perseverancia han ido poco a poco dejando en perfecta regularización y con esto logrando la oportunidad de la obtención de los servicios mas elementales, es la colonia **Fidencio Cavazos**.

Si nos seguimos dirigiendo con rumbo hacia el pie de la sierra llegaremos a un bonito lugar denominado Santa Táes, mejor conocida como **Santa Táis**, es otra de las comunidades disgregadas donde le dieron vida algunas familias y que al paso del tiempo otras personas se han ido a vivir por ahí aumentando cada vez el número de habitantes, también van en aumento el número de personas de otros lugares que han adquirido un pedazo de tierra para construir su finca campestre que propiamente le dan calor los fines de semana.

Los que vivimos de toda la vida en este bello municipio, no dejamos de observar y aceptar que en cada congregación existen diferentes comportamientos de la gente que les habita y reconocemos que en esta área donde a futuro puede obtenerse la mayor expansión demográfica, es el lugar idóneo para vivir por la calidad humana de quienes de ahí son oriundos y siempre decimos que es donde mas se sigue conservando el comportamiento de pueblo, donde la gente es sencilla, franca y honesta, ojala y que el crecimiento y las nuevas ideas de lo que es la vida no les contaminen.

Nos regresamos a El Álamo y seguimos rumbo al sur para llegar también en pocos metros a **Piedra de Fierros**, al igual que Maleaños y en todo San Pedro se conserva el mismo ambiente de amistad y buena ley, será el espacio de expansión del mañana y ya se deja ver la atención que las últimas Administraciones Municipales le han dispensado y el desarrollo que se ha tenido en nuevos fraccionamientos, fue donde se disparó el alto costo en la adquisición de terrenos producto de la plus valía que se ha ido implantando motivada por la gran demanda que se tiene, todo el que quiere construir su vivienda busca por esos lugares por las características propias de vida donde todos quisiéramos vivir con nuestra familia.



PIEDRA DE FIERROS

En este lugar de la foto fue creado otro fraccionamiento que va en proceso de ventas y se le llama **Pedregal de Santiago**.

Entre San Pedro y Los Fierros como se le conoce a Piedra de Fierros, al lado oriente de la carretera se encuentra una colonia que nació campestre pero que en la actualidad considero ha cambiado su objetivo porque vemos a sus habitantes haciendo vida permanente, es **Bosques de la Loma**, yendo por la carretera tiene una vista panorámica donde se puede apreciar toda su extensión, este espacio habitacional es un fraccionamiento residencial que cuenta con todos los servicios y tiene ciertos reglamentos de construcción, podemos decir que las inversiones tienen que ser de cierta valía con un mínimo aceptable, por lo que se pueden apreciar muy bonitas viviendas.



FRACCIONAMIENTO BOSQUES DE LA LOMA

Así enseguida con 800 metros de separación se encuentra otro fraccionamiento que también nació con la idea de campestre y es **Santa Clara**, dejándose observar que la idea del vendedor fue mas que todo en preocupación por vender terrenos mas que en la exigencia de construcciones de casas habitación, pudiendo decir que a últimas fechas se deja observar la construcción de nuevas residencias, el pavimento es de mala calidad y los servicios son inapropiados, este tipo de fraccionamientos al tiempo solo resultan un problema para las autoridades municipales, deberían ser inspeccionados en su desarrollo para evitar estos gastos y al mismo tiempo proteger a los compradores.

Casi contiguo a este fraccionamiento se encuentran otros dos en proceso, uno se llama **Bosques de las Lomas** y el otro **Residencial San Pedro**.

En el terreno Municipal obtenido como en todo caso por motivos de impuesto de este fraccionamiento, se construyó una escuela técnica que vino a aliviar en mucho a los desprotegidos de la economía, es CONALEP y esta funcionando desde el 2005 donde los resultados en referencia a su aceptación por el alumnado cada vez resulta con mayor afluencia, en la actualidad cuenta con un total de 363 alumnos que son 159 hombres y 204 mujeres.

A poca distancia nos encontramos con otro lugar que pertenece a Los Fierros pero que por una Institución que nació ahí le pusieron por nombre **Rancho El Rey**, así se le conoce a este sector, al principio estaba prácticamente solo este sector, con el tiempo se ha ido poblando, al principio fueron fincas campestres lo cual nos beneficia porque representa fuentes de trabajo, últimamente se hicieron trabajos de pavimentación en la calle Juárez y esto dio como resultado el nacimiento de un nuevo fraccionamiento y animó a varios pobladores construir nuevas viviendas en sus terrenos baldíos, así como remodelación de algunas casas del sector, no cabe duda que este será el destino en el desarrollo de nuevas viviendas, porque es donde existe la mayor extensión de terreno aprovechable para la construcción de casas habitación .



Rancho El Rey, Piedra de los Fierros, Santiago, N.I.

RANCHO EL REY

En Piedra de los Fierros se encuentra en proceso de ventas otro nuevo fraccionamiento que contará con todos los servicios y es **Pedregal de Santiago**, el lugar es muy bonito y el acceso es en lo que económicamente se refiere para personas que disfruten por lo menos de una clase media.

Seguimos y nos encontramos con otro fraccionamiento en desarrollo que es **El Alamo** y finalmente sigue el último lugar donde se terminan los límites de Santiago con Allende y se le llama **Margaritas**, es una simpática comunidad que al igual que otras no le podía faltar su arroyo a orillas de las viviendas.

Precisamente en la entrada a esta comunidad esta en proceso de ventas otro mas y es **Colinas de San Pedro**, en el caso de Margaritas, son comunidades muy antiguas que fueron creciendo en el desorden y a pasos lentos, carece de algunos servicios y se vive con la idea del campo, teniendo como beneficios el aire puro, la tranquilidad, conocerse bien entre vecinos y el agua a su disposición, factores que substituyen de alguna manera la falta de otros elementos que hacen habitable un lugar.

Ahora vamos de regreso hasta llegar a El Cercado, la diferencia es que lo haremos por dentro como vulgarmente se dice, es decir por toda la calle Juárez, antes calle real, que inicia en Los Fierros y termina en la Cabecera Municipal, misma que en algún tramo de San Javier cambia al nombre de General Treviño, capricho de alguien que desconozco el porqué.

Como dije seguimos esta céntrica calle pasando por la primera entrada que nos lleva al centro de San José, hablando de sur a norte y encontramos una bifurcación donde podemos escoger un camino que también nos puede conducir al mismo lugar o siguiendo por la calle Juárez llegamos a una colonia popular que es la **Bias Chumacero**, destino que obtuvieron los obreros de la fábrica textil cuando les construyeron sus viviendas por medio del INFONAVIT, por lo que la gente que le habita se conoce mucho entre si ya que laboraban en la misma fuente de trabajo, en lo personal son muy protectores de su terruño y hacen buena alianza entre vecinos.

Fueron quienes recibieron la primera enseñanza en el municipio con respecto la vivir en la diferencia de un patio abierto y una casa separada de las demás y ahora estar tan juntos de su vecino pegados una vivienda a la otra donde es obligado como mínimo el saludo del buen día sobre todo cuando coincidían en horarios de turno en el trabajo.

Esta colonia vive en una contradicción natural en comparación al resto de los habitantes del municipio, cuando todos nos alegramos porque se ve la oportunidad de lluvias ellos tienen temor porque se han visto en serias dificultades en los casos de crecidas del arroyo contiguo, a veces llega el agua hasta el interior de sus hogares, esto por una equivocada planeación de la construcción en combinación con el desesperado deseo de tener una casa para vivir y ofrecer un techo a sus familias, lo menos que se analizó fue que se estaban plantando a orillas de un arroyo donde sus avenidas eran de mayor magnitud que las imaginadas, en tiempo de aguas se extendía hasta donde le diera la gana y nada le hacía cambiar su destino.

Una vez construidas las viviendas comenzó a cobrar sus estrecheses e invadió la colonia hasta llevarse de encuentro todo lo que a su paso le obstruía, no consideraron este factor y cada vez que llueve se termina la tranquilidad a pesar de que el arroyo ha sido canalizado.

Siguiendo el rumbo por la misma calle Juárez, llegamos a la placita principal de la comunidad conocida como **La Plazuela**, punto donde nuevamente podemos seguir hacia el norte o bien tomar un nuevo destino hacia el poniente para llegar a San José. Nuevamente le diré que es una comunidad muy peculiar donde se vive al igual que en San Pedro, el trato con la gente es muy parecido y el lugar es tranquilo, por lo menos es más que el resto de los poblados, estas diferencias remarcadas brotan a flor de piel, cuando usted ha tenido trato con personas de las diferentes congregaciones o comunidades.



LA PLAZUELA

En lo que se refiere a tranquilo es porque aún no les ha llegado ese ir y venir de otros pueblos donde se quedó atrás el silencio y poco movimiento, tal es el caso de la Cabecera Municipal, de San Francisco, cada vez mayor en San Pedro (El Álamo) y sobre todo el insoportable y cada vez más difícil Cercado.

Su gente es abierta y franca, con menos malicia que en otras comunidades, sobre todo la gente mayor, pienso que mucho tiene que ver que en otros sectores donde la competencia es mayor, convierte la manera de vivir en mas agresiva y eso nos va forjando con características mas a la defensiva motivado por ese circulo de competencia que cada día es mayor y nos va dejando como enseñanza el vivir de alguna manera con los ojos mas abiertos y sobre todo con mas desconfianza.

Es lógico que como consecuencia nos vamos marcando con ese carácter diferente, no obstante que la experiencia nos grita que no son esas las armas con las que debemos luchar entre humanos, que debemos hacer una interacción en los retos entre exigencias y ofrecimientos, entre derechos y obligaciones y entre logros y ayuda, es fácil de entender y comprender, difícil de aceptar y mas de ejecutar, todos lo sabemos, pero desafortunadamente no lo llevamos a la práctica de la vida diaria y eso nos hace diferentes.

En el cruce de las calles Juárez o camino real y la primera calle de sur a norte que nos lleva al centro de San José se encuentra en proceso de ventas otro fraccionamiento que es **La Esperanza**, que como a todos los nuevos constructores les exigieron que doten su terrenos con todos los servicios.

Este sector tiene tres nombres que le identifican, **San José Norte** en el centro de la comunidad y La Plazuela, otro con rumbo hacia la base de la sierra que se le denomina **San José de Arriba** y otro donde esta la propia colonia Blas Chumacero que se le define como **San José Sur**, siendo una manera de llegar hasta El Cercado que como ya dije es el otro punto donde converge con la Placita de La Plazuela viniendo de San José y es la calle 5 de Mayo.

Siguiendo por esta calle para llegar al centro de San José se encuentran dos nuevos fraccionamientos, uno es **Bosques de San José** y el otro es **Misión de San José**.



EL CRUCERO - CARRETERA COLA DE CABALLO

Siguiendo de la placita de La Plazuela llegamos a un lugar conocido como **El Crucero**, donde propiamente estamos en El Cercado y le atraviesa la carretera vecinal que lleva rumbo a laguna de Sánchez, que de paso nos conduce a cola de caballo o hacia la sierra madre oriental y a pocos metros nos encontramos con una colonia que no tiene muchos años y es la **Melchor Ocampo**, es uno de los fraccionamientos que nacieron bien, planearon sus necesidades para dar un buen servicio a quienes le habían de habitar y tiene bonitas residencias.

Contiguo a esta colonia se encuentra la escuela primaria Melchor Ocampo y la secundaria José María Morelos y Pavón, frente a estas se deja ver un cerrito donde habitan un buen número de personas y son de los iniciadores, el lugar se conoce como **La Lomita**, desde ahí se puede apreciar el panorama de las calles de abajo y hasta el agua de la presa de la boca, este lugar es otro de los que se han ido poblando cada vez mas a través del tiempo, es una mezcla entre herencias, adquisiciones de ancestros y nuevas construcciones en terrenos grandes divididos, también hay moradores que nada tienen que ver con todos estos casos y han adquirido un terreno porque les gusta el lugar y ahí se sienten feliz, en la actualidad cuentan con los servicios indispensables.

En este mismo cerrito pero por el lado poniente se ha ido formando otra mancha urbana que siendo parte integral de este sector se le conoce como **El Tanque**, nombre precisamente porque ahí se encuentra el tanque de almacenamiento de agua que viene de la cola de caballo y va hacia la fábrica El Porvenir, después de haber obtenido la energía eléctrica a su paso por la planta hidroeléctrica conocida como vista hermosa, así como por la planta de en medio ubicada en la Cieneguilla.

Otro de los barrios que circundan **La Lomita** es el conocido como **El Terrero**, a lo largo de esta calle se han ido construyendo viviendas, este sector esta en la falda de la loma y casi se podría decir que esta saturado porque los espacios planos son algo difíciles de conseguir por estos rumbos.

Volvemos a la carretera vecinal que nos lleva a la Sierra y nos encontramos con un largo pueblito que se han ido fincando a la orilla del camino y se le llama **Cieneguilla**.

A 1 kilómetro después de entrar en este camino vecinal nos encontramos con nuevo fraccionamiento que se llama **Hacienda Santiago**, por ese mismo lado sur nos vamos encontrando en el recorrido varias entradas conocidas como callejones que en su interior tienen espacios que se han aprovechado para fincas campestres y algunas viviendas permanentes sobre todo de personas que han adquirido un pedazo de terreno producto de una herencia.

Anteriormente se utilizaban en labores de siembra de caña principalmente y en granjas avícolas, hoy tiene todo este sector una vista muy diferente, hacia el lado norte también hay algunas entradas o calles que conducen a otros grupos de casas habitación.

En tiempos pasados, casi por lo general la gente que vivida en esta columna de casas trabajaba en el restaurante de la cola de caballo o bien utilizando un burro o un caballo para llevar a los turistas hasta el pie de la cascada, hoy ha cambiado un poco el panorama y lo describiré al paso por este lugar turístico al natural.

A mediación de La cieneguilla dando vuelta hacia el norte se encuentra un conjunto de viviendas que es la **Colonia Rodolfo Madero**, este lugar es otro de los conjuntos habitacionales que están incompletos en sus servicios, tiene una vista preciosa y esta en mediación de la vegetación y el aire puro, por lo separado del movimiento ciudadano se vive con mucha tranquilidad.

Seguimos el camino y antes de entrar por lo que se conoce como **Puerta de Mano**, donde hace muchos años se cobraba para entrar a este gran ejido, hay una desviación hacia el norte que nos lleva a un fraccionamiento campestre donde en forma natural esos predios están rodeados de árboles, principalmente encinos, tiene pocos servicios y la venta fue en dimensiones propias de una quinta o terreno campestre, no tuvo mucha aceptación, no tanto en la adquisición de terrenos, mas bien en la utilización de los mismos, aquí el aire se comienza a sentir mas fresco que en las partes bajas de La Cieneguilla, a esto se le llama **Las Malvinas**.

Algunas personas hicieron sus fincas y en la medida de sus posibilidades o deseos las fueron dotando de lo más indispensable para ser utilizada como quinta, la idea que predomina es pasar lo más grato posible el tiempo en la estancia de su visita, por lo general el mayor movimiento se deja ver los fines de semana.

Regresamos a la **Puerta de Mano** y a partir de ahí comenzamos a entrar a un corredor artesanal con productos de la región donde igual se trabaja el sillar que el carrizo, también la piedra y la madera, todo poniéndole el sello personal de cada ingenio, mejorando lo que les sirvió de base porque normalmente fueron realizando los trabajos en base a una pieza traída de otros lugares y adecuadas a los materiales que aquí se podían conseguir, en el caso de otras piezas artesanales algunas personas que venían de fuera y conocían el oficio les enseñaron los procesos y algunas figuras las fueron modificando de su versión original con base en lo aprendido, una de las grandes virtudes que se le reconoce a la gente de por acá, modestia aparte, es que para todo encuentran una mejor manera de hacerlo, parten de la base de que todo es perfectible, que todo puede resolverse, que si otro lo hace porque yo no y reconocen que lo único que no se puede vencer es como prolongar la vida después de la raya marcada por nuestro gran señor, claro, hablando literalmente.

Hemos visto al paso del tiempo como han ido aprendiendo diferentes técnicas para producir muchas clases de figuras, macetas y hasta pequeñas fuentes a base de utilizar el polvo del sillar o matabacán, ya que en estos lugares las tierras son porosas debido a que la tierra es arcillosa, anteriormente ese material era cortado en cuadros que se utilizaban para la construcción de las viviendas, por cierto que resguardan muy bien el frío o el calor dando una temperatura agradable en el interior de la construcción.

Al terminar el corredor artesanal se encuentra una entrada hacia el norte que nos conduce a unos lugares excepcionales, tanto en aire fresco, agua, vegetación y tranquilidad, es la entrada a la **Planta Hidroeléctrica Vista Hermosa**, en la desviación nos vamos rumbo a la sierra, pasaremos por la citada planta y así se le conoce al lugar.

Siguiendo el camino nos encontraremos algunas viviendas y al final al topar con el cerro que es la base del hotel Vista Hermosa y estaremos en una propiedad privada de Textiles Monterrey conocido como **Los Olmos**, precisamente porque ahí se encuentran algunos árboles de esta especie, lo mejor de todo y es por lo que vale la pena visitarle, es un ojo de agua por donde brotan borbotones en todo el año y no se diga cuando estamos en tiempo de lluvias, esa agua es canalizada hasta la planta hidroeléctrica y es la que produce la energía eléctrica al mover la turbina de la planta, acción que en la actualidad pocas veces se hace realidad por su incosteabilidad.

Después de pasar por la planta esta agua sigue su curso hasta llegar al tanque de almacenamiento y al final es utilizada en la fábrica, antiguamente pasaba esta corriente de agua por otras dos plantas hidroeléctricas que están pero no funcionan por incosteabilidad, la de en medio y la dolores.

Este lugar es vigilado por personal de la compañía y se permite la entrada a los empleados de confianza que ahí laboran mediante un permiso escrito y respetando algunas reglas de protección a la ecología, pueden pasar envidiables días de campo en compañía de sus familias o bien si lo prefieren también es posible que se reúnan grupos de amigos en plan de convivencia.

Nos regresamos a la desviación que mencionamos y siguiendo hacia el norte llegaremos a un lugar que de por sí tiene una vista espléndida, pues fue acondicionado de manera increíble para dar un servicio perfecto en el renglón que en ese entonces le encausaron, era del grupo **ABACO** y por nombre le pusieron **EL REFUGIO**.

Como antes mencionamos, este hermoso lugar con atributos naturales especiales, fue planeado y creado para que el equipo de fútbol los rayados del Monterrey pudieran tener un lugar de relax y acondicionado para todas sus necesidades y digo era porque en la actualidad pertenece a la curia de Nuevo León fundamentalmente para el descanso de los sacerdotes en edad avanzada y parte de este complejo se renta para eventos especiales cuando alguna compañía realiza alguna convención.

Tienen una buena cancha de fútbol profesional, dormitorios, buen restaurante, un moderno y funcional centro de convenciones, una gran área de terreno donde caminar, mucho aire fresco y puro donde alimentar con lo mejor sus pulmones, en verdad que estando por ahí uno se puede imaginar que estas tierras no son de Nuevo León, pero claro que lo son y son parte de un municipio que casi lo tiene todo y que estando tan cerca de Monterrey parece que estamos tan lejos de todo.

Nos regresamos a la carretera a Laguna de Sánchez y considero más apegado a la realidad hablar de minutos como distancia porque en kilómetros no deja una idea clara por la sinuosidad del terreno en algunas partes, aunque otros tramos son tranquilos y nos podemos confundir con una idea equivocada del tiempo que haremos en el recorrido.

Con esta base, aproximadamente en 5 minutos estamos en el **Centro de Convenciones Cola de Caballo**, donde determinaron que podían tener una proyección más amplia con un buen cambio y decidieron hacer una inversión significativa, la iniciaron en 1993 y fue hasta 1996 cuando se inauguró parte de lo que es un total del proyecto, comenzó a funcionar parcialmente con el propio centro de convenciones, restaurante, alberca, parte de los alojamientos, salón para fiestas, salones de juegos, discoteca y todo lo que usted se pueda imaginar para conformar un funcional centro de convenciones donde se tiene todo lo mejor de lo mejor, quisiera que admirara el panorama desde ahí donde se extiende la vista hacia un gran porcentaje del municipio, llega a localizar el vaso de la presa de la boca, lugar creado que siempre se ha conceptualizado como privilegiado desde siempre y sin necesidad de apoyarle con infraestructura, es de primer mundo y con ese vestido que le pusieron para lucirle mejor le vemos más lindo que nunca.

Usted recordará que anteriormente funcionaba un restaurante, cabañas para pernotar, alberca y el restaurante que en ocasiones era rentado para realizar algunos eventos como bodas, quince años o algún capricho de alguien que pudiera pagarlo, esto se le conocía como **Hostelera Vista Hermosa**, que funcionó desde el año de 1942 y alcanzó niveles de fama Internacional y en su proyección la mayoría de las veces era socorrido por norte americanos.

Fueron tiempos de bonanza para ellos y para el municipio de proyección al dar a conocer su existencia mas allá de nuestras fronteras, por cierto que le ayudaba el control directo que tenían en el recorrido hacia la cascada por los dueños del hotel, el estilo era diferente, sin llegar a mencionar que con el actual no haya mejorado.

Como les menciono, posteriormente quedó bajo el control de los ejidatarios en coordinación con Osetur y aunque conservaron las mismas formas de servicio para el paseo fuera en caballo o en carreta en algo afectó en la afluencia al restaurante, ahora inician y terminan su recorrido en terreno contiguo a la propiedad del hotel y anteriormente la parada obligada era prácticamente en los terrenos del restaurante.

Todo esto promovido atinadamente por Doña Bertha Azcarraga que por lo menos en la agitación del paseo nacía el deseo de entrar al bar y disfrutar de algún refresco o quizá pedía le prepararan una bebida que fuera de su predilección, donde casi por lo regular, de preferencia en los fines de semana amenizaba un pianista que entonaba las notas de las melodías mas conocidas en aquellos tiempos, pero si tu hambre te animaba podrías ordenar al gusto en el restaurante que esta contiguo..

Podríamos concluir que los precios no eran tan baratos pero tampoco imposibles, lo que si es que eran superiores a los que estábamos acostumbrados a pagar en cualquier otro servicio del municipio, sin embargo nos dábamos las mañas y el lujo de sentarnos en esas mesas aunque uno perteneciera a otro círculo, concientes de que los únicos que nos engañábamos éramos nosotros mismos porque todos nos conocíamos quines éramos y cual era nuestra posición económica, el salario que yo recibía en ese entonces quizá no era para darme ese lujo, pero siempre he pensado que debemos hacer un agregado de sacrificio para que no solamente nos platiquen, hay que experimentarlo en carne propia y sobre todo con ese tipo de sacrificios.

Aquí determinamos si seguimos por el camino a la sierra o le damos un vistazo a la **Cascada Cola de Caballo**, llegaremos en 15 minutos, como me parece que vale la pena les diré que como anteriormente señale puede hacerse el recorrido a pie, a caballo, en burro o en carreta y se va esquivando la acequia que trae el excedente de agua que viene de la cascada y después de dejar la parte destinada a la ciudad de Monterrey y aumentándose un poco con los veneros que escurren al paso porque van aflorando sobre la tierra en el transcurso del recorrido.

Todos al ir por este camino donde tuvimos acceso mediante el pago de una pequeña cuota, misma que se utiliza para el mantenimiento y vigilancia del lugar, subrayo para entender que para llegar a este lugar no tendrá acceso ningún vehículo de motor.

Cola de Caballo, orgullo de los santiaguenses, lugar del disfrute para propios y extraños, donde la realidad supera la mejor descripción, belleza natural que en su caída recorre 37 metros de altura, comenzando con 2 metros y medio de ancho y terminando con 12 metros y medio al finalizar su caída, da la impresión de que es una grupa de caballo, pudiendo concluir en que si no le conoce es imposible que se conforme con una simple plática.

Esta cascada de belleza sin igual fue bautizada con ese nombre por Don Valentín G. Rivero en recuerdo de un lugar que conoció en nuestra madre patria España, precisamente en el monasterio de piedra y le pareció que tenia cierta similitud, pudiendo decir según documentos y hablando del lugar, que en el año de 1917 ya se cobraba la entrada para permitir hacer este recorrido donde se recrea la vista y el espíritu.



CASCADA COLA DE CABALLO

Regresamos a la desviación que hicimos separándonos de la carretera a laguna y en 3 minutos estamos en el puente por donde pasa el agua que recorriendo una distancia de 50 metros caerá en la cascada, y como si fuera hecho a propósito al paso por este pequeño puente, en forma natural se ha formado **La Cascadita**, misma que de paso admiramos y nos salpica en su caída invitándonos a darnos un chapuzón, si es tiempo de lluvias casi alcanza a salirse el agua hasta medio camino, en una agua tan fría que la sentimos como si en verano fuera el invierno, en todo rodar del agua va dejando un sonido muy característico y aquí lo dejamos escuchar con mayor intensidad, al final esto nos arrulla y nos produce tranquilidad, es muy aprovechado por los visitantes porque a su alrededor tiene espacios donde podemos hacer un lugarcito y colocar sobre una manta nuestros alimentos para pasar un bonito día de campo.



LA CASCADITA QUE ALIMENTA COLA DE CABALLO

5 minutos bastan para estar en el manantial donde nace el agua que llega a la cascada, esta es fría como anteriormente lo señalamos y cristalina, nace sin contaminación y si después ya no es tan pura, es porque los seres humanos somos muy buenos para destruir. Este lugar se llama **Potrero de Serna** y se le conoce como **La Nogalera**, consecuencia y razón de contar con una extensa plantación de nogales.

A lo largo del camino vamos viendo algunas fincas y otras que no están tan a la vista pero las encontrará internándose un poco hacia la izquierda, por estos rumbos se deja sentir una diferencia de temperatura con tendencia a lo fresco considerando como base El Cercado, pero puedo decir que es menor a la que se siente con respecto a la sierra.

Si acepta mi invitación y desea recorrer algo caminando, estoy seguro que tendrá la agradable oportunidad de echar fuera los tóxicos de su organismo, lo que le hará sentir después un poco de cansancio físico a cambio de un mucho de mejores condiciones en el fortalecimiento de sus pulmones y despejando su mente de las tensiones rutinarias, en fin, habrá aplicado una buena dosis de alimentación al espíritu, donde todos los beneficios se reflejarán al día siguiente, esto es otra de las variables que se pueden obtener al hacer el recorrido afortunado que estamos iniciando por los rincones de la sierra..

En cuestión de minutos estamos llegando al punto conocido como **PUERTO DE GENOVEVO** donde hay algunas y muy pocas viviendas, el nombre del lugar es porque ahí habitó prácticamente toda su vida Don Genovevo y es el punto de partida para seguir hacia La Ciénega o bien darle una repasada a todos los lugares que a su paso nos recrearán la vista y nos llenarán de gozo al ir rumbo a Potrero Redondo, donde igual que a otras rutas pero con variables diferentes expresaremos que ha valido la pena hacer este viaje.

En el preciso lugar de partida se encuentra un desnivel que se va formando entre las montañas y que es tan profundo que nos hace sentir que lo admiramos desde un avión, su vista panorámica es algo obligado a descubrir por cuenta propia.

10 minutos bastan para llegar al **Corral de Piedra**, por supuesto que estamos hablando de escasas familias, de un corral hecho con piedras y sirvió para tener animales porque normalmente se dedican a crear vacas, chivas y borregos y dependiendo del tiempo le combinan con la pizca del chile del monte tan conocido en la región y considerado como el mejor.

Comenzamos a sentir las diferencias de vivir los espacios de la Sierra Madre Oriental en comparación con las Ciudades y se percibe un olor a limpio y a vegetación, mezclado entre pinos, cedros y oyameles; también nos alimentan los oídos los sonidos característicos que produce el aire cuando va chocando con los árboles como también obtenemos esa sensación del inexplicable arrullo que produce la caída de agua en una cascada o el sonido diferente cuando va pasando dicho elemento en un arroyo o en una acequia oxigenándose al ir rodando por la tierra.

Es difícil tratar de explicar como se perciben las diferencias entre lo que recibimos en forma natural de los productos de la tierra y cuando ya han pasado por un proceso químico que a base de imponérselos nos lleva a acostumbrarnos a su nuevo sabor, no es lo mismo una naranja cortada del árbol a otra madurada a base de químicos, su cáscara tratada con ceras y colorantes para darles vista; y el sabor que, igual sucede con el agua tomándola al salir de un venero comparada con la que recibimos en las tuberías tratadas a base de filtros y cloro para matar los contaminantes que los humanos les proporcionamos, lógicamente modifican su sabor, igual sucede con el aire que recibimos cargado de impurezas que de tanto percibirlo ya parecen hacernos falta los tóxicos para sentir que es el correcto. Ven a Santiago para que conozcas las formas naturales de los elementos, nosotros los tenemos aun, te invito, es buen tiempo para conocerles ahora porque quizá las nuevas generaciones no se podrán dar ese lujo.

Es increíble la diferencia que se siente al recibir lo natural, en el inicio, una vez subiendo hacia la sierra sientes que el aire que está llegando a tus pulmones tiene algo raro y la verdad es que sí, no tiene impurezas, hasta los pulmones se extrañan, el sentir en tus manos el agua pura de un venero sin contaminación y sin producto ajeno a lo natural y llevarlo a tu boca, paladear el sin sabor y apreciar el no color y verlo y saborearlo tan diferente a lo que estas impuesto, lo pasas con duda cuando verdaderamente esto es lo natural, es una agua que reúne las características fundamentales de pureza, cuando es incolora, insabora e inolora; igual podemos decir al comer una naranja directa del árbol y las que ya nos impusieron a comer que vienen de las jugeras que a base de productos y refrigeración nos las presentan bonitas por fuera pero muy malas en su sabor y contenido.



HELICOPTERO DE PROTECCIÓN CIVIL EN ACCIÓN

20 minutos y estamos en **Las Adjuntas** que como su nombre lo indica es el lugar donde convergen las afluencias de varios arroyos, incluyendo al Salto de Lagunillas de potrero redondo y el arroyo de Los Matacanes, mismos que en un punto determinado coincidirán en Los Pozos recibiendo el agua que viene del Chipitín sumadas a las aguas de Arroyo el Naranjo procedente de La Trinidad, forman lo que posteriormente será el Rió Ramos que pasa por el vecino municipio de Allende.



LAS ADJUNTAS

Si seguimos su trayecto iremos disfrutando de agua clara y fría y a su paso grandes arboledas y en su cauce va formando diferentes niveles de agua que se convierten en variación de profundidades, resultan muy atractivas para quien tiene todos los elementos para hacer el reto, pero a la vez muy peligrosos para quienes no teniendo estas defensas básicas se atreven a desafiar a la naturaleza, al final estas aguas se juntan con las que trae el Río San Juan y terminan depositadas en el vaso de la presa El Cuchillo.



LOS MATACANES

Si llegando a las adjuntas nos sentimos preparados para hacer un recorrido que solo a pie se puede hacer por los diferentes caminos y donde solo para el hombre o la mujer pueden llegar, entonces nos encausamos con rumbo hacia el paraje conocido como **Los Matacanes**, donde su recorrido es de esfuerzo e incomodidad pues prácticamente se hace por el centro del arroyo.



OTRA VISTA DE LOS MATACANES



UNA MÁS DEL PRECIOSO LUGAR DE LOS MATACANES
112



SI TE GUSTA EL RAPEL – SANTIAGO ES EL LUGAR

Es importante subrayar la consideración de riesgos y necesidades de salud y equipo para hacer este recorrido, debemos ir calculando nuestra condición e iremos descubriendo preciosos paisajes que nos pueden llevar hasta cuatro y media horas de caminata o mas dependiendo de la condición física y dejaremos algunas importantes recomendaciones; Indispensable llevar puesto un chaleco salvavidas, el agua es tan fría que deberá ir comiendo chocolates porque de lo contrario nos veremos expuestos a que nuestro aparato digestivo no funcione de la manera correcta, es importante el estado de salud en que se encuentra, no tener problemas con las vías respiratorias y lo más importante, no intente descubrir este lugar en tiempo de lluvias o posterior al mes de Julio, es sumamente riesgoso porque el túnel se llena de agua y las consecuencias pueden ser fatales.



HELICÓPTERO DE PROTECCIÓN CIVIL EN RESCATE

Para terminar de describir este lugar les diremos que hacia este rumbo no es posible trasladarse en vehículos de motor, pero a donde si vemos que se hace con frecuencia es hacia el lugar denominado **Los Pozos**, en nuestra opinión muy personal considero que estos recorridos deberían ser a pie aprovechando el ejercicio de la caminata en combinación con la recreación de la vista y así se evitaría mucha contaminación.

El camino es dificultoso para vehículos y es mejor pensar que solo tubulares y cuatrimotos llegan ahí, los hacen también camionetas 4 X 4 pero dándole unas maltratadas que duele el codo. Al llegar al pozo debe guardar algunas consideraciones, sobre todo cuidarse de un remolino que parece inofensivo, yo les aseguro que han proporcionado grandes sustos y hasta algunas personas han perdido su vida por el exceso de confianza.



CAMINO DE LAS ADJUNTAS A LOS POZOS



LOS POZOS



OTRA VISTA DE LOS POZOS

Siguiendo el rumbo, en 35 minutos estamos en **Potrero Redondo**, precioso como toda la sierra y esta enclavado en plena montaña con pocas viviendas, lugar de las cuevas en los cerros con diferentes diámetros y profundidades, una de ellas atraviesa desde este lugar hasta La Trinidad, hablo de tres kilómetros de distancia aproximadamente, sus pobladores se dedican a la agricultura en pequeña escala y principalmente a la cosecha de frutas de la región como lo son las manzanas, duraznos, ciruelos, membrillo y un poco de chabacano.

Su gente es muy hospitalaria y cuando te ofrece algo lo hacen con todo el corazón, se desviven por atenderte y hacen hasta lo imposible para que te sientas como en tu casa, es poco lo que tienen para ofrecerte, pero si eres de buen comer y con el hambre de la caminata estoy seguro te saldaran a gloria un huevitos rancheros guisados con chiles del monte reventados y tortillas recién aplaudidas, es decir recién hechas, es bastante claro el gusto con que se deshacen del taco de su boca literalmente hablando, acéptalo y verás reflejada en su cara el gesto de la satisfacción.



POTRERO REDONDO

Aquí se encuentran dos atractivos naturales muy visitados, uno mas que el otro, son dos caídas de agua y la mas preferida es la que goza de mayores atributos por ser más grande, se le conoce como **Cascada del Chipitín**, esta inclinada hacia el oriente del cerro y es recomendable que le visiten personas que estén bien de salud y aunque no es un requisito indispensable si de preferencia que estén impuestos a hacer algunas caminatas.

Su recorrido es de dos y medio kilómetros en franca bajada y por supuesto de subida en el regreso y de ahí las recomendaciones anteriores, vale la pena el esfuerzo porque encontraremos una caída de agua de 45 metros de altura, comenzando con tres metros de ancho y terminando con nueve en la base del espejo del agua, la vista es impresionante y debo subrayar que no es recomendable el exceso de confianza al ver el fondo del agua porque por su cristalinidad hace parecer que tiene menos profundidad.



CASCADA DEL SALTO DE LAGUNILLAS

Hacia el lado poniente de este mismo lugar se encuentra otra caída de agua de menores proporciones y de mayor grado de dificultad para visitarle, es el **Salto de Lagunillas** y la distancia es igual aproximada a los dos y medio kilómetros hasta su base, en el caso del Chipitín se puede llegar al lomo de un burro, una mula, un macho o un caballo, pero en el caso que nos ocupa nada de eso es posible, el recorrido tendría que ser a pie y las condiciones físicas serán un poco más rigurosas que en el paseo antes dicho, en el primer caso no sentirá el cansancio de la caminata más si el dolor de piernas al día siguiente por la monta del animal, esta cascada tiene 18 metros de altura, iniciando con dos metros de ancho en la parte superior y termina con cinco metros en el espejo del agua, vale la pena la aventura y lo dejamos a su criterio y consideración de sus condiciones físicas personales y si el tamaño de su deseo son aptos para visitarle.



Cascada "El Chipitín", Santiago, N.L.

www.santiago.nl.gob.mx

CASCADA DEL CHIPITÍN

Nos seguimos profundizando hacia la sierra y el camino cada vez se hace de mayor grado de dificultad, llegaremos a otro lugar denominado **La Trinidad**, queremos hacer mención de esta comunidad sabiendo que pertenece a Montemorelos, la razón es que limita con Santiago y el acceso normal de sus pobladores siempre fue por nuestro Municipio, digo fue porque aunque recién estrenaron un camino que les lleva a Allende siguen transitando normalmente por Santiago.



NUEVO CAMINO DE LA TRINIDAD A ALLENDE



UNA VISTA MÁS DE LA TRINIDAD A ALLENDE

Nos regresamos al Puerto de Genevevo para continuar hacia Laguna de Sánchez y a 12 minutos nos encontramos con un lugar que es todo belleza que se llama **El Manzano** y es aquí donde comenzamos a observar con mayor frecuencia los árboles frutales y las frutas de la región, la calidad de los productos es muy variable en los diferentes sectores de la sierra, podríamos decir que aquí son de buena calidad, no las mejores pero si superiores a otras comunidades.



PUERTO DE EL MANZANO

Las variables en la calidad de las frutas se deben principalmente a las calidades de tierra, a las variaciones climatológicas del lugar, a la intensidad del frío durante el año en referencia y lo prolongado del tiempo porque tiene influencia en el desarrollo de las plagas y por supuesto en forma subrayada como importante, es definitiva la atención personal que cada agricultor le preste a su tierra, ya sea como producto de las economías para invertirle tiempo, fertilizantes o productos químicos amén de riego a tiempo y cuidado a la tierra, o por esperar que la madre tierra nos proporcione en forma natural los resultados que habrán de venir.

Aquí en este punto existe un lugar creado que fue pensado para darles verdadero gusto a quienes tienen acceso a él por trabajar en esta compañía, es de uso privado y solo tienen acceso quienes mediante invitación especial hemos podido disfrutar un poco de tanto beneficio para el cuerpo y el espíritu, me refiero al **Centro Vacacional VITRO**, donde vidrio plano pensó en todos los elementos para conseguir la perfecta armonía entre el descanso y la apertura de la mente para dejar en sus ejecutivos un mensaje de reto y superación mediante las conferencias que ahí les imparten, razón para obtener los logros pretendidos en esta humana empresa. Si el objetivo es meramente vacacional como también así se presentan casos donde van de paseo por uno o varios días, estamos seguros que regresan llenos de satisfacción.

Les han construido algunas cabañas donde pueden pernoctar en compañía de sus familias, divirtiéndose de la mejor manera que cada quien prefiera, siempre obtendrán lo que se proponen y al igual que en otros rincones de la sierra sentirá el cansancio físico al día siguiente, pero también sentirá que su mente estará despejada, eso lo puede asegurar, recibirá por el mismo precio grandes dosis de aire puro y terapias de tranquilidad, pudiendo aprovechar las canchas deportivas y los juegos instalados en el lugar, todo aquello es excepcional y le sugerimos que de alguna manera haga que usted sea él o la afortunada de poderlo platicar.



UN VENADO QUE SE HA ESCAPADO DEL HOMBRE



UN MANZANO – LA FRUTA DE LA REGIÓN

Prácticamente contiguo existe un espacio denominado **La Botella**, donde la empresa de vidrio plano instaló una antena repetidora de grandes alcances y le han permitido a la presidencia municipal el uso de ella para que los radios de comunicación tengan mayor alcance y recepción y por supuesto que lo han logrado, en la actualidad puede tenerse comunicación si se requiere desde este lugar hasta la ciudad de Reynosa, según pláticas de quienes lo han comprobado.

Un viaje a la sierra significa muchas ventajas, es una experiencia diferente a la que se vive en una Ciudad o simplemente en la zona urbana de un Municipio, es la oportunidad de utilizar vehículos motorizados propios para todo camino, aunado a la indescriptible sensación emocional de conocer paisajes con desniveles que no son los mismos a los que estamos acostumbrados a recorrer en la vida diaria, otra ventaja que se tiene es que en cualquier lugar se puede quedar a dormir llevando su tienda de campaña, son muchas las zonas federales en donde no se necesita un permiso para pernoctar porque es de todos, por supuesto sabiendo cuidar la ecología del lugar y finalmente tiene la ventaja de no preocuparse por su vestimenta, no hay formalidad y hasta queda a su discreción el baño y la rasurada diaria, en pocas palabras le aseguro que en este viaje usted será feliz.



SUBIENDO CAMINO A LA CIENEGA

Seguimos el viaje y en 10 minutos estamos en el lugar que podríamos definir como el centro de las distancias y el mayor movimiento en todas sus expresiones es **Ciénega de González**, la otra es Laguna de Sánchez, pero La Ciénega es una de las comunidades que cuentan con la mayor cantidad de pobladores y que al igual que otras se dedican principalmente a la agricultura aunque puede considerarse que en pequeña escala, diríamos para el consumo personal de los dueños, quizá pudiera haber algunas excepciones, la situación es diferente cuando se obtiene una buena cosecha porque las condiciones fueron favorables algo de esto se puede comercializar.



UNA CABAÑA Y UN BUEN MEDIO DE TRANSPORTE

Si queremos ir a Coahuila, La Ciénega es el paso obligado para comunicarnos por tierra con nuestro vecino estado y por el movimiento de personas que transitan por este lugar se presta para ofrecer algunos productos que en forma familiar se producen, es por eso que al paso podemos ir comprando algo de por ahí como las especiales gorditas de harina, frutas en conserva, elotes, tortas de elote, mezcal con sabor a frutas de la región, etc.



UNA CABAÑA DE TANTAS EN CIÉNEGA DE GONZÁLEZ

Debido a la gran cantidad de turismo que se recibe en La Ciénega, siendo superior en tiempo de verano porque la temperatura ambiental es muy agradable, los habitantes de esta región se han ido preocupando como se menciona en párrafos anteriores, por ir proporcionándole al visitante algunas antojitos propios de la región y entre esos ofrecimientos se han dedicado a domesticar y arrendar caballos para ofrecer un paseo tranquilo sin riesgos para los niños, igual puede rentar por tiempo las prácticas cuatrimotos.



UN AGRADABLE PASEO A CABALLO EN LA CIÉNEGA

Por su belleza y tranquilidad, amén de que por su planicie en este lugar no parece que estamos en la sierra y por todas las ventajas señaladas, algunas apersonas que le tienen cariño al lugar y a sus habitantes y que han tenido la posibilidad económica como es el caso de Don Raúl Alanís Cárdenas, en 1970 construyó algunas cabañas de madera y palos de pino, así como un hotel con estructura de cemento, bloques y varilla para rentarlas, fuerte inversión, dándole un valor agregado al hecho porque en ese tiempo por lo malo del camino no era tan redituable y hacerlo tenía un grado de dificultad mayor pues no era cosa fácil para hacer llegar los materiales, era mas difícil que en la actualidad



AUNQUE NO LO CREA, AÚN HAY VENADOS EN LA SIERRA

Sabemos quienes le conocemos a Don Raúl que su deseo de colaborar a un mejor desarrollo era mayor que el beneficio económico que le podía reeditar, porque por años le vimos era mas lo que invertía que lo que recibía y aunque en la actualidad ha aumentado la demanda, jamás debemos olvidar este gesto donde nunca claudicó y jamás demostró un fastidio por el tiempo invertido y el no ver gratificados sus esfuerzos, si habláramos del presente las condiciones son muy diferentes, prueba de ello es que en la actualidad ha proliferado la construcción de cabañas con fines de renta.

Cuando las lluvias son copiosas en la sierra y tienen una duración considerable, se forma una gran cascada en el lugar conocido como **EL SALTO** formando un gran estanque en el que se debe tener muchas precauciones, el agua es tan cristalina que da la impresión de tener poca profundidad.



EL SALTO CON AGUA

En toda fecha es muy concurrido este lugar pero no comparable como cuando esta lleno de agua, además de disfrutar el lugar dándote un chapuzón se presta para hacer un buen ejercicio recorriendo a pie de La Ciénega a ese lugar, siendo el paseo ideal en cuatrimoto y se dejan ver muchos tubulares en acción, nunca falta un 4x4 y hasta vehículos con transmisión sencilla se atreven a llegar al lugar que ciertamente es muy atrevido y bastante difícil para recorrer el último tramo.



OTRA VISTA DE EL SALTO CON AGUA



UNA VISTA MÁS DEL SALTO

Disculpe Tantas fotos pero la verdad es que me emociona verdaderamente este lugar, las fotografías son muy elocuentes y no dejan la menor duda de lo divertido que puede resultar el llegar hasta ese precioso lugar, los ambientes son familiares en todos los puntos turísticos y por supuesto que a nadie se le prohíbe tomarse una cheve, en el entendido de que lo hará con el respeto a los demás como si estuviera presente su propia familia.


Hay un corredor entre El Salto y Santa Catarina donde podemos ir admirando pinturas rupestres, mide aproximadamente entre 30 y 40 kilómetros de extensión y concluye en Sta. Catarina con mayor cantidad de estas.

Mediante otra foto tomada en el mismo lugar pero cuando el agua dejó de brotar, verá la diferencia y le recomiendo que si viene otra oportunidad de recrearse no se detenga, vale la pena el viaje.



EL SALTO SIN AGUA

Todas las comunidades por donde iremos pasando tienen características muy similares y es por lo que me concretaré a irles mencionando el lugar y resaltando lo más sobresaliente que les conocemos o sabemos mediante el comentario de gente oriunda de por ahí.



ANTIGUA MESA DE PINALOZA



HACIENDA DE LOS CUARTONES –POR CIENEGA O EL INDIO
133

Para llegar al cerro del Indio se va por Los Cavazos y se dice que en una cueva que se encuentra por esos rumbos se encontraron una buena cantidad de artículos de plata, principalmente los componían enceres de cocina, una persona de Laguna de Sánchez logró hacerse de varias piezas de estas.

10 minutos después de La Ciénega y estamos en **Laborcitas**, pocos son sus habitantes pero muy unidos, cuando les aqueja alguna situación de interés general se reúnen y atacan al unísono el problema, igual podríamos decir lo hacen cuando en forma particular le acontece algo a cualquiera de sus vecinos en la comunidad, siempre están puestos para servirse y darse la mano poniendo en práctica el proverbio de hoy es por ti, mañana será por mi. Como todo lugar tiene partes planas y algo de montaña y todo espacio es propio para pasar un fin de semana y con esta idea se han construido varias cabañas.

8 minutos mas y estamos en **San Juan Bautista**, mayor es la cantidad de habitantes que Laborcitas cuenta con bodegas para comercializar las frutas de la región ya que se deja ver que la vida y la practica les ha enseñado mas el oficio de las ventas además de la producción, pudiendo decir que esto les hace vivir en mejores condiciones.

Poco antes de llegar a San Juan se bifurca el camino entre Laguna y otro mas que recorreremos y nos lleva al **Cañón de El Álamo**, donde estaremos en 25 minutos y a su vez también se divide en dos rumbos.



CAÑÓN DE EL ALAMO

Nos vamos por el camino conocido como **Los Panales** y en 5 minutos estamos en **Santa Cruz**, donde no es la excepción, la dedicación de sus gentes es prácticamente a lo mismo ya que no hay mucho donde escoger, dejándose observar mayor dificultad para lograrlo porque no es el paso obligado de mucha gente ni de la región y menos de los visitantes, esto debido a que esta hacia las orillas y pocas cosas se pueden comercializar o comprar en el propio lugar, normalmente los alimentos los obtienen bajando a El Cercado.

Este camino que tomamos solamente nos puede conducir hasta Santa Cruz, o sea que llegamos hasta su final y nos regresamos y nos dirigimos hacia el otro destino que en 10 minutos estaremos en **Agua de En medio**, otra pequeña comunidad con muy pocos habitantes y con rutinas del todo parecidas al resto de la región.

10 minutos mas y estamos en **Agua Fría**, considerando como dijimos que los tiempos son mas bien en relación de lo que se tarda por los grados de dificultad que en cada caso se presentan, así como señalamos los tiempos a paso lento, en esa medida llevamos el respeto por los riesgos propios de una sierra que son los que nos darán seguridad en el manejo, entendiendo que existe una gran diferencia entre manejar en la sierra a hacerlo en una ciudad, y ya que se menciona este punto quiero recordarles algo que pudiera parecer innecesario, cuando vengán bajando utilicen lo menos posible el freno, válganse del motor lo mas que puedan para detener la marcha, con tristeza vemos que el 80% de los que vienen bajando no quitan el pie del freno, se sabe al venir siguiéndole por el foco rojo encendido del stop y por el olor a balata, esto calienta las balatas, las cristaliza y nulifica su acción, son muchos los accidentes que se han provocado por esta falta de conocimiento o precaución, hágame caso y esa puede ser la diferencia.

No obstante que algunas personas, sobre todo los jóvenes, no sientan que esa sea la diferencia, razón por la que en ellos suceden la mayor cantidad de accidentes, consecuencia de aferrarse a ese dicho de no pasa nada, le aseguro que si usted considera estas variables, definitivamente le repercutirá en mayor tiempo en el recorrido, pero a cambio disminuirá las posibilidades de que suceda un terrible accidente.

30 minutos mas y usted llegó a **El Tarillal**, no menos simpático el lugar que otros pero que por cuestiones obvias se deja observar la falta de la mano de Dios, sin que esto quiera decir que no haya comprensión de la autoridades, les giran ayuda en la medida de las posibilidades y siendo poco el presupuesto se destina siempre la prioridad para atender a otras comunidades que se deben impulsar en beneficio de las mayorías.

La verdad es que no alcanza ni el tiempo ni los billetes para distraerlos hacia estos rincones, pues siempre quedan muchas mejoras por hacer en el área de mayor movimiento económico y de obligada atención a sus habitantes y a quienes nos visitan que al final es el turismo quien nos da dinero, alimentación y fuentes de trabajo por eso no tan solo lo merecen, debemos crear expectativas donde cada día sientan mayor el deseo de visitarnos, porque debemos reconocer que al final esto es parte de la vida del municipio.

60 minutos y estamos en **Las Vigas**, se reconoce como el lugar mas alto de nuestro municipio, refieren los conocedores a 3,100 metros de altura contra 400 que se tienen en la porción más baja que es la congregación de La Boca, el tiempo estimado para llegar es pensando en que el recorrido lo haremos despacio como tanto hemos recomendado por su bien, debemos cubrir la seguridad para no tener contratiempos y sobre todo que así nos permite y deja la libertad de ir admirando cada paso que damos en este especial pedazo de nuestra tierra.

20 minutos y es **La Carbonera**, que viene siendo la ultima parte de nuestro municipio por este trayecto porque el siguiente paso es llegar a **Arteaga** que corresponde al estado de Coahuila.

Regresemos a San Juan Bautista y siguiendo el recorrido anterior en 12 minutos estamos en **San Isidro Labrador**, lugar muy parecido a San Juan por todas sus maneras y formas de vivir, tiene su panteón con el mismo nombre como todos los de la sierra que son conocidos con el nombre de la comunidad donde se encuentran, da cristiana sepultura a todos los lugareños. Hablar de San Isidro es obligado mencionar el **Cañón de San Isidro**.

Quien no conoce su majestuosidad y la representación de la mano de Dios como así se le conoce por la forma de su montaña, razón además por la que sus habitantes se sienten dichosos porque su territorio cuenta con un famoso, reconocido y gran paso entre las montañas cuya formación natural mediante el acomodo de sus piedras y el paso del agua es el **Cañón de San Isidro**.



CAÑÓN DE SAN ISIDRO – LA MANO DE DIOS



UNA VISTA MÁS DEL CAÑÓN DE SAN ISIDRO

Este Cañón esta a pocos metros antes de la llegada al pueblo con su mismo nombre, tiene algunas piedras que sobresalen en su altura y pasando por ahí de noche y con el reflejo de la luz del automóvil observando de alguna distancia, mas parecen las agujas de las torres de grandes edificios en la gran ciudad, es precioso no me dejará mentir y es muy común que al pié de esta montaña majestuosa se estacionen familias y pasan un día de lo mejor, debido a la altura de este paso produce muchos espacios con sombra y entre los cerros viene serpenteando un arroyito que siempre lleva agua. .

Dichas proyecciones se elevan aproximadamente a 400 metros de altura sobre el camino donde va serpenteando un arroyo con escasa cantidad de agua pero que en la mezcla de paisajes y camino nos hacen transportar a los mejores lugares que hayamos conocido, al entrar aquí experimentamos la sensación de entrar a una catedral gigantesca, donde los farallones y sus acantilados permiten que el sol se filtren y asemejen a lo antes dicho, igual nos nacen sentimientos encontrados cuando apreciamos las cascadas, cuando la laguna esta llena o con el lago de la presa de la boca, o bien puede ser en la gruta que nos deja pensando lo especial y majestuosa que resulta ser la naturaleza y así en este municipio nos podemos dar el lujo de contar con muchos atractivos que nos dejan dándole vuelo al pensamiento, también por eso decimos que somos privilegiados.



CERROS DEL CILANTRILLO - EL SAUCITO – EL VENADITO

En San Isidro también hay una bifurcación, tomando el que nos lleva hacia el norte en 15 minutos llegamos a contemplar lo que se conoce como **El Cilantrillo**.



CERROS DE EL CILANTRILLO – EL SAUCITO – EL VENADITO



CERRO DEL VENADITO

De las cosas curiosas que se dan y que suenan a imposible les diré que en este cerro que es muy alto y también en El Cañón de La Purísima se han encontrado piedras fosilizadas que contienen incrustadas conchas y camarones, usted dirá apoco, le muestro las fotografías y entonces exclamará, Santiago tiene de todo.



PIEDRA FOCILIZADA



UNA PIEDRA MÁS
140



UNA PIEDRA MÁS



OTRA MÁS DE TANTAS QUE HAY

Seguimos avanzando y en 10 minutos estamos en otro lugar a la usanza de la sierra que se conoce como **San Sebastián**, así iremos penetrando en la sierra e iremos conociendo toda la magnificencia que en forma particular tienen estos destinos tan diferentes a los que comúnmente conocemos en los pueblos o en las grandes ciudades.



CERRO DE SAN SEBASTIÁN

No hay necesidad de salir de nuestro municipio para llenarnos de estas imágenes que recrean la vista y enaltecen el pensamiento, 12 minutos más y serán suficientes para llegar a **San José de las Boquillas**, otra bella comunidad donde uno se pregunta y aprende como se puede vivir con tan poco y si esa pregunta se la hace a sus habitantes le dirán, tenemos más que ustedes porque si no fuera así ya nos hubiéramos salido de aquí.

Costumbres, amor a donde nos vio nacer, valores que se ven de diferentes puntos de vista en lo que significa vivir, la cuestión es que como siempre existen dos razones pensadas que bajo esta lupa alguien podría definir que las dos partes están en lo correcto mientras se viva feliz, al alcance de lo deseado, disfrutando con buena voluntad lo que se tiene y gozando de mucha y buena salud.

Como todas las comunidades se dedican a lo mismo, aquí vemos una diferencia que nace en el deseo del progreso, cuentan con un almacén para concentrar las frutas de la temporada y poder esperar a que sean necesarias o deseadas para mejorar su precio en la oferta y la demanda, así con toda tranquilidad y sin afectar el producto pueden esperar a que el momento sea más propicio para negociarlos y así ver coronados los esfuerzos realizados.



SAN JOSÉ DE LAS BOQUILLAS



LA PEÑITA – CAMINO A SAN JOSÉ DE LAS BOQUILLAS
143

14 minutos mas y llegamos a **La Jacinta**, comunidades pequeñas como todas las anteriores, así como la que sigue y se le conoce como **Mesa del Nopal**, es de llamar la atención como las circunstancias te van haciendo desarrollar algunas habilidades de defensa y protección y vemos como a pesar de las distancias mas pareciera que viven en la misma vecindad, a la voz de debemos reunirnos cada uno se hace llegar por sus medios hasta el lugar de la cita y juntos se enfocan a resolver el problema que les atañe, convirtiéndose en una sola voz.

12 minutos mas y estaremos en el **Puerto de Atascaderos**, límites de Santiago con Coahuila siendo el camino mas transitado para hacer realidad nuestro recorrido al vecino y hermano estado, seguiré mencionando los lugares siguientes aunque no son de nuestra jurisdicción, la razón es llegar hasta un punto que sea mas conocido por todos y nos servirá de referencia.

28 minutos mas de camino y llegamos a **Los Lirios**, mas conocido por todos para marcar la referencia anteriormente considerada y posteriormente en 15 minutos estamos en **El Tunal** y por último en 28 minutos mas llegamos al **Puerto de Flores**, concretamente en el paraje que más conocemos y nos servirá de referencia, **La Virgen del Chorro**.

Una vez mas nos regresamos a la carretera a Laguna de Sánchez habiéndonos quedado en San Isidro, proseguimos y en 15 minutos estamos en el destino que para muchos sienten es el final normal de su recorrido, **Laguna de Sánchez** donde se deja ver una mayor cantidad de pobladores que en otras comunidades y sobre todo es donde se deja apreciar un movimiento en todos sentidos, tanto de personas haciendo algún trabajo en especial como en los ires y venires de la comercialización y también uno que otro por ahí en continuas platicas con los vecinos en vías de arreglar el mundo o hablando de política, es el punto de reunión obligado donde muchos le utilizan como punto de partida para hacer visitas a otras comunidades y ahí son citados para otorgarles algún beneficio programado por las diferentes instituciones que se encargan de vigilar la salud de los pueblos.

Cuentan con un almacén de refrigeración para optimizar los productos que ahí se cosechan o en su rededor consiguiendo prolongar su buen estado y mejorando los precios de comercialización, cada quien hace su lucha y se dedica a lo suyo y en forma independiente y personal algunas familias se dedican parcialmente a preparar frutas en conserva y el muy conocido mezcal de la sierra que ahora es bastante socorrido en la nueva versión con sabor a frutas de la región, pudiéndolo encontrar con sabor a manzana, membrillo o durazno y la opinión de quienes les gusta el vino ligero es que de los buenos es el mejor.



UNA EXCEPCIÓN CON LAGUNA LLENA

En este lugar sucede un fenómeno muy peculiar que la verdad es digno de risa y parece más un chistorete chusco, han sucedido casos en que algunas personas que les gusta viajar por todos los concentrados de agua para divertirse en su lancha y de paso intentar pescar, cuando han escuchado de la Laguna se han hecho llegar aunque con algunas dificultades arrastrando su remolque que les lleva su lancha y o terrible decepción al llegar, se encuentran con la triste realidad de que en esa laguna no hay agua mas que en muy pocas y contadas ocasiones cuando las lluvias así lo han provocado.



LAGUNA DE SÁNCHEZ SIN AGUA

Lo que es de todos conocido es que sucede algo en algunas ocasiones cuando las lluvias son muy torrenciales y con alguna duración, este terreno tiene algún desnivel formando un vaso y en el centro se encuentra un hoyo de salida del agua que cuando es en demasía lo que le llega, automáticamente se tapa y comienza a llenarse todo este espacio de agua que tiene buena extensión y así dura por algún tiempo formando lo que es una laguna, razón de su nombre, luego poco a poco se va filtrando el agua hacia el interior de la sierra en la medida en que vaya teniendo capacidad de almacenar y va bajando de nivel hasta quedar como le conocemos en la mayoría de los tiempos.



LAGUNA DE SÁNCHEZ CON AGUA


Una de las grandes ventajas que tenemos en Santiago es la de contar con una sierra que por sus características especiales en la conformación de la tierra, actúa como esponja y permite retener el agua, luego la va dejando que fluya y va drenando por todas sus venas y la va entregando por medio de los veneros que brotan en las partes bajas de la sierra, lo hace de manera dosificada y permanente ya que hasta en los peores tiempos siempre fluye el vital líquido, por supuesto variando sus proporciones dependiendo de las lluvias de la época.

Con un punto de vista desde lejos y confesando un total desconocimiento técnico en la materia pero siendo mayor el deseo de servir y moviéndome la buena voluntad, expresaré un pensamiento que quizá para algunos resulte tonto, pero como prefiriendo aportar digo lo que pienso y acepto las equivocaciones no callaré y comentaré una propuesta que desde hace muchos años he tenido y creído que pudiera ser realidad.

Debido a la dificultad que en ocasiones se tiene en las partes bajas para obtener el agua para el uso humano y por otro lado desperdiciar la oportunidad de capitalizar algo tan importante, quizá se le pudiera dar un aprovechamiento al vaso natural de la laguna y aforar un venero del lugar que se le conoce como El Alto, porque según los vecinos del lugar aseguran que pudiera obtenerse una cantidad considerable de litros por segundo y canalizarlo hacia la laguna mediante los arreglos necesarios, de hacerlo pudieran servirse de esta y eliminarían los graves problemas que a veces se tienen por falta de este líquido y siendo optimista pudieran alimentar hasta lo que se conoce como la cieneguilla.

En la actualidad cuando la laguna no tiene agua se aprovecha esa tierra para la siembra de maíz, trigo o frijol, desde luego en las cantidades del espacio, teniendo el riesgo latente de que si en tiempo de cosecha se vienen las lluvias fuertes o aires de nivel superior a los normales, el resultado será una siembra perdida.

Seguimos adelante, aunque ahora lo haremos por camino de terrecería, en buen estado para todo tipo de vehículo y en 16 minutos llegamos a otro lugar donde se conjugan lo bello del paisaje y la fina atención de la gente que habita estos retirados lugares, donde se puede percibir el placer que les experimenta el que lleguen caras nuevas a visitarles, siendo lo menos importante la razón o misión que les lleve, esto es **El Tejocote**, donde las condiciones de vida no son muy diferentes a las del resto de la sierra pero donde si les ayuda y se deja sentir la influencia de la cercanía que tienen con Laguna de Sánchez, a primera vista se observa que todas las familias se conocen y tratan con la confianza clásica de los pueblos pequeños, bien recuerdo cuando era así mi pueblo de El Cercado, parece ser como si vivieran en el mismo espacio.



CAMINO DE LAGUNA DE SÁNCHEZ AL TEJOCOTE

Otro factor que les ayuda es el gozar de condiciones favorables en la calidad de la tierra, como también les favorece cuando existe continuidad en las bajas temperaturas, todo esto aunado en cada caso al sello propio que cada familia le ponga al esfuerzo personal de donde se obtendrán las mejores frutas de la región, señalando que en esta comunidad son buenas mas no las mejores.

En este punto podemos dirigirnos hacia dos lugares, y en esta ocasión escogemos el que en 20 minutos nos lleva hasta **La Camotera**, tiene pocos habitantes e idénticas condiciones de vida que otros lugares antes citados.

Por el otro camino y partiendo del mismo lugar se llega en 30 minutos a la **Mesa del Oso**, igual viven muy pocas familia y las distancias entre los poblados a veces es distante, mas como hemos venido repitiendo, esto no les impide la comunicación y el estar presentes cuando hay una necesidad de sus coterráneos prestándose una amplia colaboración. Solamente nos queda el último lugar que nos limita con Rayones que es el conocido como **Lagunillas** a donde se hace un tiempo de 12 minutos para llegar.



CAMINO DEL TEJOCOTE A LAGUNILLAS

Mediante esta narración me ha llevado el deseo de brindar algo de mi parte para quien tanto me ha dado que es mi Santiago querido, estoy cierto que por los motivos que queramos enumerar habrá detalles que fueron omitidos y lo que es peor otros que alguien dirá esto no es así, ojala que ese sentido de la crítica les lleve a ofrecerle algo a este noble y querido municipio, que de lo demás no se preocupen, la cadena de la crítica es interminable porque las he vivido en carne propia y he escuchado cuando se vierten opiniones sobre los que se atrevieron y se decidieron a dedicar un tiempo en la investigación para aportar algo, decía alguien por ahí, si todos pensáramos igual no habría progreso en los pueblos, siempre he comulgado con la tesis de que el pastel es tan grande que alcanza para los que se acercan y para invitar a que otros lo hagan y sobre todo creo debemos entender que el trabajo de otro no resta oportunidad al nuestro, hay para todos y en una escala interminable, porque somos pródigos y con características que abundan para temas variables que tomar, hay mas de 100 conceptos, te invito a considerar por lo menos uno de ellos, atrévete para que podamos conocer mejor cada día el lugar que nos vio nacer, en lo personal agradezco todos los apoyos que me dieron para llevar a la realidad este trabajo, como también agradezco las muestras de interés para este humilde eslabón, pero en la unión de todas las mentes en buena lid no me dejen mentir que Santiago es para Vivirse, para Disfrutarlo y para Cuidarlo, bienvenido sea quien comparta con nosotros esta idea, la que defenderemos como nuestra propia religión.

Ricardo Cavazos Rodríguez

AGREGADO CIRCUNSTANCIAL

Justo al disponernos a producir la segunda edición de este trabajo, cuando tanto presumíamos, vino el desagradable acontecimiento que había de ensombrecer una de las partes más hermosas de nuestro Municipio, la región de la Sierra, un incendio forestal con proporciones sin precedente en este lindo rincón, dejando grandes porciones de tierra vestidas de color café y otras con el triste color gris, originando un gran cambio en su imagen donde nos tenía acostumbrados a verle vestida con el color verde que significa vida.

Triste acontecimiento con todas sus consecuencias, hecho donde se pueden apreciar y señalar pérdidas muy marcadas tanto en la flora como en la fauna, algunas recuperables a través del trabajo del hombre y los años y otras que jamás podrán restituirse, ese es el sentir personal en la apreciación muy particular.

Este desagradable acontecimiento inició un viernes 14 de Marzo de 2008 en la comunidad de Laborcitas, concretamente en una cabaña ubicada en el antiguo aserradero, debiendo puntualizar que en el combate estuvieron presentes grandes esfuerzos y disposiciones personales demostrando un particular cariño, unos con carácter de voluntarios y otros enviados de es profeso para atender el caso que les ocupaba, también se subraya que no se escatimó acción necesaria sin importar su costo económico, fueron 1,006 personas combatiendo el incendio, una movilización continua de 145 unidades vehiculares, 9 helicópteros en acción permanente y un total de 30 dependencias colaborando, sin embargo al final vemos grandes pérdidas, pudiendo decir que gracias a los recursos aplicados y a su aprovechamiento se puede concluir que de no haber sido así, con circunstancias diferentes el desastre hubiera sido de mayores proporciones.



Un reconocimiento a todos y cada una de las personas que participaron en esta heroica labor, donde la importancia y el mérito lo tiene tanto el que tomó un azadón que llevaba destino, como también quien desde un helicóptero hacía las maniobras necesarias para derramar agua sobre el fuego, igual se valora y agradece la participación de quienes se hicieron presentes contribuyendo cada quien con su forma de ayuda, negocios regalando parte de sus productos, igual fueron herramientas, que agua, tortillas o alimentos y otras personas mas llevándolos voluntariamente a su destino, también hubo personas colaborando en la preparación y distribución de los productos donados.

Vimos la preocupación y acción permanente de los Gobiernos del Estado y Municipio, como también la colaboración de otros hermanos vecinos que se hicieron presente como Coahuila, Tamaulipas, San Nicolás, Allende, Dr. Arroyo, destacando la participación del Ejercito Mexicano, quien desempeño un papel muy importante, sin embargo con todo esto nos llevó al final que conocemos, pudiendo decir que dentro de lo dramático ratificamos el espíritu humanitario de colaboración, que nos llevó a obtener la menor lastimadura que les fue posible conseguir.



HELICÓPTERO EN PLENA GUERRA CONTRA EL FUEGO

Tuvimos entre los factores del proceso para bien y para mal la intervención de quien no se le puede reclamar, la naturaleza misma, que como si fuera un mensaje divino nos dejó un castigo con ese viento del 18 de Marzo del 2008, dañino e inolvidable donde se aumentaron las proporciones del siniestro y al final como castigo y premio con mensaje de advertencia para el futuro, llegó al siguiente domingo la poca pero suficiente lluvia para darnos la mano en la conclusión, donde se vio el final un 24 de Marzo.



VISTA NOCTURNA DEL DESASTRE EN DESARROLLO

Poniéndonos en el lugar del agradecimiento y concediendo la participación como respuesta, vemos con agrado el trabajo realizado y observamos con satisfacción como se sigue completando el ciclo del trabajo a realizar para contribuir a aliviar el dolor, se está apoyando a los que resultaron afectados que menos tienen y con agrado y esperanza escuchamos de los proyectos con responsabilidad para la recuperación, teniendo como objetivo que esto suceda en el menor tiempo posible y podamos ir viendo de nuevo el Santiago que todos conocemos, con esa Sierra Oriental que nos ha dado tantos momentos agradables y que es un orgullo para Nuevo León.



LUCHA CONTRA EL FUEGO POR TIERRA

Si hablamos de afectación sería irresponsable señalar con exactitud el número de animales muertos o de plantas destruidas, pero bien podemos mencionar mediante la información recibida del Director de Protección Civil de Santiago, el Comandante Ricardo Reyes Alvarado, que siempre estuvo presente en el lugar de los hechos al igual que lo hicieron las altas autoridades desde la planeación de estrategias a seguir, son por lógica quienes deben conocer mas que quienes no estuvimos ahí, por lo tanto considero que con esta fuente de datos tendremos los números mas aproximada a la realidad.



UNA IMAGEN MÁS EN EL DESASTRE

Con este punto de vista, en la majestuosidad del acontecimiento puede decirse que si nos referimos al área donde piso tierra el fuego podrían ser 10,000 hectáreas, considerando que gran parte no sufrió ningún deterioro y se tuvo toda una gama en la afectación, se podría concluir que fueron un total de 4,200 hectáreas afectadas, de las cuales solo 630 hectáreas recibieron duro castigo en árbol adulto, en matorral destruido fueron 2,730 hectáreas y propiamente de pastizal fueron 840 hectáreas.



SOLDADOS RUMBO A SU COMETIDO

Sin señalar culpables y apegándonos a lo que la experiencia nos indica, podemos dividir en 2 tipos de participación para que se de un suceso de esta naturaleza, uno incontrolable que es dado por la propia naturaleza, pero que normalmente se da a cierta altura de nuestras montañas y el otro que nos ocupa y preocupa y que podemos evitar es el motivado por la confianza o la irresponsabilidad de seres humanos y es a quienes insistimos tener mayor conciencia para que pensemos mas de 2 veces las acciones y midamos sus consecuencias, debiendo tener siempre en mente que una Sierra Hermosa es el resultado del cuidado y el compromiso de todos.

Seguimos repitiendo y ofreciendo, Santiago es para Vivirse, la condición es que se haga con responsabilidad.



AREA AFECTADA POR EL INCENDIO MARCADA CON ROJO

PUNTO DE VISTA DE UN SANTIAGUENSE PARA SANTIAGO, PUEBLO MÁGICO.

Nuestro bello Municipio fue declarado en el año 2006 Pueblo Mágico como lo han sido 32 Municipios hasta la fecha.

La razón para obtener ese distinguido calificativo es necesario cumplir con 20 requisitos instituidos por la Secretaría de Turismo a nivel Federal.

Los Santiaguenses sabemos que nuestro Municipio tiene magia, solamente nos faltó la ocurrencia para imponerle ese bonito título de Pueblo Mágico.

Definitivamente que por todos los atractivos que tiene este bello lugar se merece ese calificativo y pienso que si mas hubieran sido los requisitos, también los hubiera cumplido.

Hay un factor que a mi juicio sin el no hubiera sido posible el progreso, la gente que da la atención, parece que ha sido preparada para ofrecer los servicios de tal manera que si piedras les das para vender, las saben presentar para que llamen la atención, del convencimiento para que las compres, no te preocupes que ellos se encargan.

El otro punto de vista para determinar que Santiago encierra magia es el siguiente:

Los 763.8 kilómetros cuadrados que tiene el Municipio están divididos literalmente por una columna vertebral que es el Cañón de Huajuco y si giramos nuestra cabeza hacía los dos lados veremos situaciones totalmente distintas e irrepetibles, altura, vegetación, clima, frutas, árboles, etc., acaso esto no es magia, usted dice la última palabra.

ANEXO 1

CONFORMACIÓN ACTUAL

IV CONFORMACIÓN ACTUAL: ANEXO 1

El principal desarrollo urbano del municipio se encuentra a lo largo de la carretera nacional por todo el cañón, estos son en forma dispersa y ocupando diferentes espacios hacia los lados en varios asentamientos humanos, unos son con inicio desde hace muchos años y se han ido multiplicando a través del tiempo, otros son de reciente construcción, vienen siendo algunos fraccionamientos con diferentes propósitos de vivienda, se han creado otros desarrollos al oriente del municipio en la región de la boca, como también al poniente en la región de la sierra.

El municipio está constituido por 21 Congregaciones, 4 Ejidos, varias colonias, algunos fraccionamientos habitacionales, otros campestres y están distribuidos de la siguiente manera:

REGION DEL CAÑÓN: (norte – sur)

1. - El Barro*
2. - Fraccionamiento El Mirador
3. - Fraccionamiento Las Margaritas
4. - El Cerrito*
- 5.- Privada Los Franciscanos
6. - El Yerbaniz*
7. - Colonia Las Granjas
8. - El Ranchito*
- 9.- Fraccionamiento Equinoccio Residencial
- 10.- El Barrial*
- 11.- Fraccionamiento Los Diamantes
- 12.- Fraccionamiento Bosque Encantado
- 13.- Privada Acueducto
- 14.- Fraccionamiento Valle Alto
15. - Fraccionamiento Campestre Valle Escondido
16. - Colonia Lomas de San Juan
17. - Colonia Arturo Marroquín
18. - Colonia San Juan
19. - Colonia Los Peña
20. - Los Rodríguez *
- 21.- Fraccionamiento Valle de Los Rodríguez
22. - Colonia Zitoon
23. - Desarrollo Campestre Santa Maria
24. - Fraccionamiento 4 Caminos
25. - Los Cavazos (Huajuco)
- 26.- Campestre Mesa de la Piedra
27. - Fraccionamiento Condado de Asturias
28. - Fraccionamiento Viento Libre
29. - Lomas del Huajuco
30. - Colonia Las Huertas
31. - Colonia Héctor Caballero
32. - Colonia Primavera
33. - Fraccionamiento Campestre Las Aldabas
34. - Fraccionamiento Campestre Valle de Santiago
35. - Las Cristalinas
- 36.- Campestre Santiago
- 37.- Campestre Privada Las Cristalinas

38. - Santa Rosalía* (Cabecera Municipal)
- 39.- Fraccionamiento Villas del Lago
- 40.- Fraccionamiento Punta La Boca
41. - Colonia Villa del Rosario
42. - Hacienda de Prietos*
- 43.- Fraccionamiento El Pueblito de Santiago
- 44.- Club Vista del Lago
45. - Colonia Arturo Cavazos
46. - Colonia Concepción Salazar (Ahora Valle de Santa Rosalía)
- 47.- Fraccionamiento Villas La Boca
- 48.- Portales de Santiago
49. - Jardines de Santiago
50. - San Francisco*
51. - La Huasteca
- 52.- Fraccionamiento El Sabino
- 53.- Campestre Lagos de San Francisco
- 54.- Fraccionamiento Valle de San Francisco
55. - Colonia Pescadores
56. - Colonia Lomas de El Cercado
57. - La Alameda
- 58 - San Javier*
59. - Colonia Mariano Escobedo
60. - El Cercado*
61. - Colonia Las Hadas
62. - Colonia 15 de Mayo
63. - Colonia Jardines de La Boca
64. - Colonia Prof. Antonio Villalón
65. - Cieneguilla*
- 66.- Fraccionamiento Hacienda de Santiago
67. - Fraccionamiento Cola de Caballo
68. - San José*
- 69.- Fraccionamiento Bosques de San José
- 70.- Fraccionamiento Misión de San José
71. - Los Aguirre
72. - La Plazuela*
73. - Colonia Melchor Ocampo
74. - Colonia Blas Chumacero
- 75.- Fraccionamiento La Esperanza
76. - Nuevas Colonias
77. - San José Sur
78. - Colonia Raúl Caballero
- 79.- Fraccionamiento Bosques de San Pedro
80. - Colonia Garza Madero
81. - Colonia Alonso Chávez ahora Los Encinos
82. - San Pedro de los Salazares* (El Alamo)
- 83.- Colonia La Esperanza
- 84.- Fraccionamiento Valle Dorado
- 85 - Maleaños*
86. - Colonia de los Maestros
87. - Colonia Fidencio Cavazos
88. - Santa Táes o Santa Táis
89. - Piedra de Fierros*
- 90.- Fraccionamiento Pedregal de Santiago

- 91. - Fraccionamiento Bosques de las Lomas
- 92.- Residencial San Pedro
- 93. - Colonia Santa Clara
- 94. - Rancho El Rey
- 95.- Fraccionamiento El Alamo
- 96.- Margaritas
- 97.- Campestre Colinas de San Pedro

REGION DE LA SILLA: (oriente)

- 98. - Los Canelos
- 99. - La Boca (Ejido)
- 100- Campestre Operadora Oriente
- 101.- Campestre Corona Cantú
- 102.- Campestre Rincón de La Boca
- 103.- Ojos de Agua
- 104.- Campestre Corona Pompa
- 105.- Campestre La Tinaja
- 106.- Campestre Palmillas
- 107.- Campestre Loa Amates
- 108 - La Tinaja
- 109 - Monteprieto

REGION DE LA SIERRA: poniente)

- 110. - Puerta de Mano (Ejido)
- 111. - Potrero de serna (Nogalera)
- 112 - Puerto de Genovevo
- 113. - Corral de Piedra
- 114. - Las Adjuntas
- 115 - Potrero Redondo
- 116. - La Trinidad (Colindancia con Montemorelos)
- 117 - El Manzano
- 118. - Ciénega de González*
- 119 - Laborcitas
- 120. - San Juan Bautista* (se corta el camino hacia)
- 121 - Cañón de El Álamo
- 122. - Los Panales (Santa Cruz)
- 123. - Agua de En medio (Tomando el otro rumbo al Cañón del Álamo)
- 124 - Agua Fría
- 125. - El Tarillal
- 126. - Las Vigas
- 127. - Carbonera
- 128. - Arteaga (Colindancia con el Estado de Coahuila)
- 129. - San Isidro Labrador (Sigue de San Juan Bautista y se Corta el camino hacia)
- 130 - Cilantrillo
- 131. - San Sebastián
- 132 - San José de las Boquillas (Ejido)
- 133. - La Jacinta
- 134. - Mesa del Nopal
- 135. - Puerto de Atascaderos, Colinda con Estado de Coahuila y le siguen:
- 136. - Los Lirios
- 137. - El Tunal

- 138. - Puerto de Flores (Virgen del Chorro)
- 139. - Laguna de Sánchez (Ejido) (sigue de San Isidro)
- 140. - El Tejocote (Por un camino se llega a las siguientes Comunidades)
- 141. - La Camotera
- 142. - Mesa del Oso (Por el otro rumbo del Tejocote)
- 143. - Lagunillas (Es la división de Santiago con Rayones)

* Congregaciones.

ANEXO 2

ALCALDES EN VILLA DE SANTIAGO DE 1690 A 2009

ALCALDES EN VILLA DE SANTIAGO NUEVO LEON DE 1690 HASTA 2006

ANEXO 2

1690 -1711	Gregorio Treviño
1712 – 1715	Jorge de la Garza
1716 – 1720	Nicolás de la Serna y Contreras
1721 – 1725	Jorge de la Garza
1726	Nicolás Rodríguez Montemayor
1727 – 1728	Jorge de la Garza
1728 – 1729	Juan José de Montemayor
1729	Francisco Javier Dávila Peña
1730	Jorge de la Garza
1731 – 1735	Juan Guerra
1735 – 1739	Juan José de Montemayor
1739	Juan Guerra
1740	Juan Rodríguez de Montemayor
1740 – 1746	Francisco Javier Dávila Peña
1747	Juan Ángel Caballero
1748	Juan José de Montemayor
1748	Macario Treviño
1748	José Felipe Dávila
1748	Joaquín de Morales
1749	Francisco Javier Dávila
1749	José Felipe Dávila
1749	Joaquín de Morales
1749	Luis Javier Rodríguez Montemayor
1750	José Ramón de Arredondo
1750 – 1751	Pedro Agustín Ballesteros
1751	Manuel Fernán Riancho Villegas
1752	Pedro Agustín Ballesteros
1753 – 1755	Francisco Javier Dávila Peña
1756	José Antonio Treviño
1757 – 1758	Ignacio Francisco de la Serna Sáenz
1759	Pedro Agustín Ballesteros
1759	José Antonio Treviño
1760	Ignacio Francisco de la Serna Sáenz
1760	José Javier González Paredes
1760 – 1761	José Luis Rodríguez Montemayor
1761	José Antonio Treviño
1762	Luis Javier Rodríguez Montemayor
1763 – 1764	José Juan Cavazos
1764 – 1768	Luis Javier Rodríguez Montemayor
1769 – 1770	José Antonio Treviño
1770	José Javier González Paredes
1771 – 1772	Luis Javier Rodríguez Montemayor
1773	José Luis Rodríguez Montemayor
1773	Nicolás José Guerra
1773 – 1774	Juan Esteban Ballesteros
1774	Nicolás Gregorio de Ayala
1774	Francisco Antonio Caballero de los Olivos
1775 – 1776	Juan Esteban Ballesteros
1776	Luis Javier Rodríguez Montemayor

1776 Francisco Antonio Caballero de los Olivos
 1777 Juan Esteban Ballesteros
 1778 – 1779 José Luis Rodríguez Montemayor
 1779 Juan Esteban Ballesteros
 1780 – 1781 José Luis Rodríguez Montemayor
 1781 Juan Diego García
 1782 – 1788 José Luis Rodríguez Montemayor
 1789 Juan Esteban Ballesteros
 1789 José Sáenz Agustín
 1789 Francisco Javier Villalón
 1790 Juan Esteban Ballesteros
 1790 – 1793 Domingo de Uresti
 1793 – 1794 Juan Esteban Ballesteros
 1795 – 1797 Francisco Javier Villalón
 1797 Julián Alanís
 1797 – 1799 Antonio García
 1800 – 1806 Juan Nepomuceno de la Garza
 1806 – 1807 Marcos Valdez
 1808 – 1809 Melchor Yanzo
 1809 – 1811 Marcos Valdez
 1811 – 1812 Policarpo Benavides
 1813 Fermín de Araujo
 1814 – 1816 Julián Alanís
 1816 – 1819 Antonio García
 1819 Isidro Salazar
 1820 Antonio García
 1820 – 1821 Isidro Salazar
 1822 Pablo Agustín Cavazos
 1823 Javier Cavazos
 1823 Santiago García Montemayor
 1823 Julián Alanís
 1824 Ventura Cavazos
 1825 Rafael Treviño
 1826 Jorge de la Garza
 1826 José Antonio Prieto
 1826 – 1827 Santiago García Montemayor
 1828 Joaquín de la Garza
 1828 Juan Nepomuceno Tamez
 1829 Rafael Treviño
 1830 Antonio Rodríguez
 1831 Juan Nepomuceno Tamez
 1832 Joaquín Rodríguez
 1832 Javier Cavazos
 1832 Santiago García Montemayor
 1832 Julián Alanís
 1833 Rafael Treviño
 1833 – 1834 Antonio Rodríguez
 1834 Antonio Treviño
 1834 Maximino Rodríguez
 1835 – 1836 Francisco Martínez Paredes
 1837 – 1838 Antonio Treviño
 1838 Juan Nepomuceno Tamez
 1839 Alvaro Treviño

1840 Santiago de Jesús Suárez
 1841 Domingo de Jesús Suárez
 1842 Antonio Villalón
 1843 Javier de Jesús Suárez
 1844 Jesús Treviño
 1845 – 1847 V. Francisco de la Garza (PRIMER Alcalde Primero)
 1848 Carlos Cavazos
 1849 Jesús Treviño
 1850 Gabriel de Cárdenas
 1851 Samuel de Jesús Alanís
 1852 Coronel Antonio Treviño
 1853 – 1855 Juez primero T. Francisco de la Garza (No hubo Alcalde)
 1856 Juez Primero Jesús María Garza Almaguer (No hubo Alcalde)
 1857 Agapito Valdez
 1858 – 1859 Hilario Rodríguez (Primer Alcalde segundo, así fueron hasta 1881)
 1860 Vicente Alanís
 1861 Melitón García
 1862 Ignacio Treviño
 1863 Andrés Peña
 1864 Lauro Leal
 1865 Meliton García
 1866 Bartolomé García (Máxima Autoridad)
 1867 Nielos Calleros
 1868 Apolinar Cepeda
 1869 José María Alanís
 1870 – 1872 Victoriano Tamez
 1873 Pablo Silva
 1874 Platón Treviño
 1875 Pablo Cantú
 1876 Antonio Rodríguez Alanís
 1877 Faustino Cantú (Fue Alcalde primero, segundo y tercero)
 1877 Julián V. Y Domingo A.
 1878 Santiago Flores
 1878 Faustino Cantú
 1879 Pablo Cantú
 1879 Rafael Fernández
 1880 Dionisio Cavazos
 1881 Antonio Peña
 1882 – 1883 Luz M. González
 1884 – 1886 José Darío de Jesús Tamez Caballero
 1886 Julián V.
 1887 A. Domingo
 1887 Faustino Cantú
 1887 – 1889 Luz M. González
 1890 Santos Leal
 1890 Jesús Cordero
 1890 Manuel Caballero
 1891 - Placido B. García
 1892 Pedro Garza Moreno

1893 – 1898 Faustino Cantú
 1899 Platón Treviño
 1900 Cayetano Alanís
 1901 Platón Treviño
 1902 Cayetano Alanís
 1903 Ambrosio G. García
 1904 – 1905 Platón Treviño
 1906 Emeterio Espronceda
 1907 Platón Treviño
 1908 – 1909 Ambrosio G. García
 1910 – 1911 Emilio Rojas Cavazos
 1912 – 1914 Vicente Tamez
 1915 Hilario Rodríguez Leal
 1916 Juan Pablo Alanís
 1917 – 1918 Francisco Cirilo
 1919 – 1920 Andrés G. Marroquín
 1921 – 1922 Glafiro R. Alanís R.
 1923 – 1924 José P. Rojas Cavazos
 1925 – 1926 Juan Cirilo
 1927 – 1928 Sotero L. Fernández Tamez
 1929 – 1930 Ascencio Marroquín Sepúlveda
 1931 – 1932 Abelardo M. Villarreal Silva
 1933 – 1934 Sotero L. Fernández Tamez
 1935 – 1936 Sotero Fernández Reyna
 1937 – 1938 Alfonso M. Salazar
 1939 – 1940 Luís Cárdenas Garza
 1941 – 1942 Pablo Zertuche Cavazos
 1942 Dr. Ambrosio García Treviño
 1943 – 1945 Dr. Diego A. Garza Cantú
 1946 – 1948 Pablo Alanís Moya
 1949 – 1951 Pablo Alanís Cavazos
 1952 – 1954 Prof. Antonio Villalón Tamez
 1955 – 1957 Dr. Ambrosio García Treviño
 1958 – 1960 Samuel Valdez Valdez
 1961 – 1963 Hernán Ferrigno Aguilar
 1964 – 1966 Francisco Pruneda Alanís
 1967 – 1969 Mucio Flores Salazar
 1970 – 1971 Carlos García Salazar
 1972 – 1973 Teófilo Garza Rodríguez
 1974 – 1976 Arturo Marroquín Valdez
 1977 – 1979 Gerardo Alanís Fuentes
 1980 – 1982 José Ubaldo Cavazos Silva
 1983 – 1985 José Juan Guajardo Morales
 1986 – 1988 José Cavazos Rodríguez
 1989 – 1991 Alonso Chávez Aguirre
 1992 – 1994 Roberto Almaguer Tamez
 1994 – 1997 Prof. Juan Manuel Cepeda Flores
 1997 – 2000 Eduardo García Garza
 2000 – 2003 Prof. Ruy Montemayor Salazar
 2003 – 2006 Ing. Juan José Valdez Rodríguez
 2006 - 2009 Ing. Jaime Rafael Paz Fernández

ANEXO 3

**PRINCIPALES FUENTES DE EVOLUCIÓN EN EL
MUNICIPIO DE SANTIAGO**

PRINCIPALES FUENTES DE EVOLUCIÓN EN EL MUNICIPIO DE SANTIAGO

ANEXO 3

- 1745 Iglesia de Santiago Apóstol de la Cabecera Municipal
- 1800 Puente del Arroyo Dolores en El Cercado
- 1847 Panteón de la Soledad en la Cabecera Municipal
- 1871 Fábrica El Porvenir en El Cercado
- 1877 Escuela Primaria para Niños en la Cabecera Municipal (Leandro Marroquín)
- 1877 Escuela Primaria para Niñas en la Cabecera Municipal (Ma. Trinidad Caballero)
- 1878 Primer Telégrafo
- 1880 Recibe Premio Internacional por Calidad y Diseño Fábrica El Porvenir
- 1882 Alumbrado Público en El Cercado proveniente de Fábrica El Porvenir
- 1882 Teléfono interno en la Fábrica El Porvenir y en las casas de Altos empleados.
- 1885 Agitación Política en el Municipio promovida por Simón Montalvo
- 1900 Funeraria Almaguer en Hacienda de Prietos. Recibió premio en 1940.
- 1902 Primer Molienda de Caña para Comercializar
- 1907 Gran Logia Masónica Mariano Escobedo
- 1910 Fuente de Granito plaza de la Cabecera Municipal, donada por Fábrica El Porvenir
- 1911 Construcción De la Presidencia Municipal
- 1915 Estanquillo y Venta de Refrescos en El Cercado de Don Francisco Salazar Chávez, actualmente distribuidor Ref.
- 1915 Abarrotes y actual Tienda de Descuento en El Cercado. edificio nuevo en 1973.
- 1917 Primera Proyección de Cine en El Cercado
- 1917 Cascada Cola de Caballo comenzó a cobrar el paseo.
- 1923 Turcos Don Julián de San Pedro
- 1925 Club Recreativo El Porvenir en El Cercado (La Liga) cerró 2003
- 1925 Escuela Nocturna Pablo Livas, actualmente cerró.
- 1926 Correo en Juárez de El Cercado.
- 1926 Panadería Primero de Mayo en El Cercado, cambia dueño en Mayo de 1973.
- 1927 Carretera Nacional.
- 1927 Kiosco de la Plaza Benito Juárez en El Cercado.
- 1927 Molienda de Caña El Molino Blanco en carretera Hacienda de Prietos
- 1933 Sindicato Textil Sección # 2 de Fábrica el Porvenir, agremió a la Federación Nacional de la Industria Textil cuando se hacia llamar Fraternidad y Progreso y Fuerzas Vivas.
- 1935 Cine Obrero del Sindicato Textil nació en Mayo, se reconstruyó 1997, cerró en 2003.
- 1935 Peluquería Salazar atendida por Don Estanislao y en 1959 por su hijo Raúl.
- 1937 Inicio Restaurante El Alamo, cerró en agosto de 1978

- 1937 Transportes Humberto Almaguer en El Cercado
- 1937 Maderería y Materiales para la Construcción Villarreal en carretera El Cercado
- 1938 Restaurante El Charro (Remodelación en 2005)
- 1938 Iniciaron Los Montañeses de El Alamo teniendo popularidad
- 1938 Restaurante Las Palmas, salón de fiestas en 1957, Recreativo en 1971
- 1938 Autobuses de El Álamo – Monterrey
- 1940 Sindicato Textil Sección # 2 se afilia a la Confederación Nacional de Trabajadores Mexicanos C.T.M.
- 1940 Secundaria María Trinidad Caballero en Cabecera, Edificio actual en marzo de 1957
- 1940 Hacienda y Crédito Público Municipal, primer encargado Teófilo Garza Rodríguez.
- 1940 Parque San Antonio
- 1942 Motel y Rest. Cola de Caballo en Mayo 12, actual 2000.
- 1944 Fotografía Fernández, fue atendida por Don Pablo.
- 1945 La Casa Nueva El Cercado, Canadá, cerró en 2000.
- 1945 Almacenes R Y D
- 1945 Balneario Xochimilco
- 1946 Colegio María Moreno en El Cercado, agregado Hid.1959.
- 1946 Colegio Renacimiento en la Cabecera Municipal
- 1946 Iglesia del Sagrado Corazón en El Cercado, nueva 1982.
- 1947 Agencia Carta Blanca edificio actual en 1988.
- 1947 Instituto Mexicano del Seguro Social, Edificio en 1951
- 1948 Gas Butano de Humberto Almaguer, nuevo local en 1959
- 1954 Club de Leones de Villa de Santiago, A.C., edificio en El Cercado en 1970.
- 1954 Iglesia de San Juan de los Lagos en El Cercado
- 1954 Teléfonos de México en El Cercado, Edificio en 1975
- 1954 Almacenes Valentín Almaguer en La Plazuela
- 1955 Merendero Cosme Dic. 7, Merendero Tino Abril 22 de 1967.
- 1956 Sisteleón, Agua y Drenaje desde 1995
- 1956 C.F.E. Edificio en 1995 en Cabecera Municipal.
- 1956 Recreativo El Álamo, cerró en 1997
- 1957 Posada Vacacional de los Maestros Sección # 50 San Fco.
- 1957 Revistería Chano Pérez en El Cercado
- 1957 Farmacia Central en El Cercado, hoy Purex.
- 1958 Presa Rodrigo Gómez o La Boca primera fase, 1960 actual.
- 1958 Servicio Médico de Maestros Secc. # 50, edificio Feb. 1984.
- 1958 Servicio Médico de los Maestros Secc. 21, Edificio en 1991.
- 1959 Socavón de San Francisco fue inaugurado
- 1959 Paletearía Regia, Edificio en 1975
- 1959 Los Eucaliptos, Recreativo del Personal Sindicalizado IMSS.
- 1960 Transportes Alanís Cárdenas, cerro en 2000
- 1960 Tacos Rocha, hoy negocios multiplicados por familiares.
- 1960 S.A.R.H. Salón de Fiestas en Las Cristalinas.
- 1960 Carnicería Goyo en El Yerbaniz
- 1961 Iglesia de San Pedro Apóstol en El Alamo, 29 de Junio
- 1961 Ferretería Villarreal, agregado de Materiales para la Construcción al de Maderera
- 1961 Centro de Seguridad Social # 3 del IMSS el 2 de Enero y cerró en 1979.

1962 Centro de Salud, Edificio en 1991 en El Cercado
 1963 Banco de N. L., Edificio en 1968 en El Cercado cerró 1998.
 1964 Sec. José María Morelos El Cercado, Edificio en 1965
 1965 Iglesia de San Gerardo en El Barrial
 1965 Asociación Ganadera de Santiago, 21 Noviembre,
 Autorizada el 4 de Febrero de 1966
 1965 Casa Cruz en El Cercado
 1967 Estética Yuli
 1969 Taller de Bicicletas Tito
 1970 Centro Comercial Los Cavazos, inició su mayor aceptación
 1970 Hotel y Cabañas de la Ciénega de González en la Sierra
 1970 Materiales para Construcción de Ezequiel Almaguer
 1970 Restaurante Las Palomas en la Cabecera Municipal
 1970 Joyería y Salón de Belleza Yolanda en Juárez El Cercado,
 1970 Lab. de Análisis Clínicos y Esp. en Hidalgo El Cercado
 1971 VITRO Recreativo en El Manzano de la Sierra
 1971 Tienda de Ropa Liverpool en El Cercado, Edificio en 1980
 1971 Escrituras Armando Rodríguez
 1972 Panadería Rodríguez
 1972 Ferretería Cardoza en Marzo, Edificio en 1985
 1972 Frutería Díaz e Hijos
 1972 Escrituras y Asuntos Jurídicos Profr. Y Lic. Raymundo
 Montalvo, finado cerró 2000
 1973 Negocios La Chueca, tuvo su mayor aceptación.
 1973 Federación de C. T. M. Santiago en Col. Antonio V.
 1973 Telégrafos de México, en El Cercado.
 1973 Refaccionaria Rodríguez en El Cercado
 1974 Club Deportivo y Social en El Cercado
 1974 Primera Feria de la Manzana en el Municipio
 1974 Maderera Cola de Caballo, nuevo local en Mayo de 1993
 1974 Ferretería y Forrajera Central en El Cercado
 1974 Preparatoria # 20 de la UANL, Edificio en 1986
 1974 Club de Tiro Caza y Pesca VIPAC en El Cercado
 1975 Banco INNOVA, BANCRECER 1980, en 2003 BANORTE.
 1975 Frutería Caballero en El Cercado, cerró en 2003
 1975 Gasolinera Tino, 1 de Mayo en Los Cavazos
 1975 Carretera Vieja, tuvo mayor afluencia de visitantes
 1975 Tortillería La Guadalupana en El Cercado, Edificio en 1984
 1976 Fabricación Piezas de Madera, Cola de Caballo, cerró 1992.
 1976 Banco BANAMEX en Cabecera Municipal
 1977 Empacadora Chávez
 1977 Rescate A. C. en El Cercado, febrero
 1977 Peluquería Alm. Cabecera Municipal, falleció José 2002
 1977 Turcos Estrella de San Pedro
 1977 Club de Fútbol Monterrey, A. C. en El Cerrito
 1977 Restaurante Azteca plaza Ocampo – Cabecera Municipal.
 1977 Escuela Secundaria en El Yerbaniz, inició en El Cerrito,
 Edificio en 1992
 1978 Panadería Flores en El Cercado, cerró en 2001
 1979 Bahía Escondida
 1979 Ferretería Salazar en San Pedro, Octubre
 1979 Hotel Villa de Santiago
 1979 Escuela Secundaria de San Pedro, 1 de septiembre

1980 Panteones San Marcos y Santo Domingo en El Cercado
 1980 Club de Esquíes Boca Palma
 1980 Fabricación de Piezas de Madera WOODTEC de El Cercado cerró en 1998
 1980 Refaccionaria El Radio, cerró en 2000
 1980 Mariscos Don Arturo, Edificio en 1983
 1981 Centro Recreativo de los Maestros Sección # 21
 1981 Zapatería Anny en El Cercado, Septiembre
 1981 Agencia Corona en El Cercado
 1981 Casa Paterna La Gran Familia
 1981 Farmacia Gaby, Mayo, hoy Farmacias Purex
 1982 Car Wash Alanís en El Cercado, cerró Agosto del 2003.
 1982 Farmacia Principal en El Cercado
 1982 Veterinaria El Cercado
 1982 Recreativo CEMEX en El Barro
 1983 CANACO de Santiago
 1983 Gasolinera en carretera nacional Viento Libre H. de Prietos.
 1984 Biblioteca Pública Municipal en la Cabecera
 1984 Estatua del Patrón Santiago colocada en El Mirador
 1984 Casino San Pedro en El Alamo
 1984 Discoteca Lord Yennz, Edificio nuevo en 2003
 1984 Oxxo poniente en El Cercado
 1984 Decoraciones Machval, Noviembre en El Cercado
 1984 Teléfonos de México en El Barrial
 1985 Toma de Videos de Roberto Cavazos Aguirre
 1985 Ferretería Cola de Caballo
 1985 Frutería El Crucero
 1985 Servicio Rodríguez en San José (Luis)
 1985 Oxxo en San Pedro carretera nacional. Julio del 2003
 1985 Restaurante El Mirador, hoy Molino Viejo
 1985 Tienda de Ropa Maria en El Cercado
 1985 Video Centro en El Cercado
 1986 Taxidermista El Tejano, en 1996 Taxidermista El Cercado
 1986 Refaccionaria La Única en San Pedro
 1987 Frutería Conchis, Julio 20, cerró en 1997
 1987 Casa de Cultura en la Cabecera Municipal
 1987 DIF de Santiago
 1987 Biblioteca Francisco Pruneda del DIF
 1987 Oxxo en la Cabecera Municipal
 1987 Bomberos, A.C.
 1987 Miscelánea Rodríguez en El Cercado
 1987 Óptica Veracruz en El Cercado
 1987 Pasteles y Patees Lety en El Cercado
 1987 Cerrajería Regia
 1987 Notaría Pública # 91 en la Cabecera Municipal
 1987 Mercería y Regalos El Moño
 1988 Iglesia de San Judas Tadeo en San Javier
 1988 Funeraria del Pueblo en El Cercado
 1988 Materiales Tamez en la Cabecera Municipal
 1988 Mercado Sobre Ruedas en El Cercado
 1988 Refaccionaria La Montaña en San José Sur
 1988 Mercería La Maestra en El Cercado, cerró en 2000.

1989 Frutería San Javier
 1989 Ferretería El Cercado, Edificio, Agosto de 1993
 1989 Mercado sobre Ruedas en la Plaza Hidalgo de la Cabecera 1989 Mercado sobre Ruedas en La Plazuela
 1989 Club de Golf Las Misiones, en El Cerrito
 1989 Adquisición del terreno de la Feria de la Manzana, hoy 2003 Casa del Anciano, no ha funcionado hasta 2008 Pescadores
 1990 Farmacia El Centro Plaza de El Cercado, Mayo 30
 1990 Veterinaria La Nacional, Noviembre
 1990 Fotografía Omega
 1990 Restaurante Las Anacuitas en San Pedro, cerró en 1997, hoy Gasolinera desde 2003
 1990 Fabricación de Tarimas San Pedro
 1991 BANORTE, Junio en Los Cavazos, en 1997 en El Cercado.
 1991 Oxxo en la Gasolinera de Hacienda de Prietos
 1991 Edificio Comercial Las Hadas en carretera El Cercado,
 1991 Super Siete de Los Cavazos
 1991 Playita # 1 inicio con mayor aceptación, cerró en 2001
 1991 Farmacia San Rafael en El Cercado, cerró en 2007.
 1992 CEBETA Escuela Técnica Gubernamental
 1992 Restaurante Portal de Morillos en Santa Rosalía
 1992 Pasteles Norma en Santa Rosalía
 1992 Mini Video, ahora Video Centro en San Pedro
 1993 Dulcería y Abarrotes Angélica
 1993 Super Siete en El Cerrito
 1993 Escuela Puente de Tae Kwon Do en El Cercado, Septiembre
 1994 Banco CONFIA en El Cercado, cerró en 1998
 1994 Video Twin en El Cercado
 1994 Tienda de Ropa Gacela, Medalla en El Cercado
 1994 Gasolinera El Barrial
 1994 Discoteca Sheriff, cerrada en 1997
 1994 Discoteca La Boné, 2005 Funeraria del Pueblo.
 1994 Recreativo CROC
 1995 Maderas y Tarimas La Esperanza
 1995 Repetidora de Radio en el Manzano, para La Pres. Mun..
 1995 Centro de Rehabilitación La Esperanza en Col. Las Hadas
 1995 Discoteca Bull, después Mezclado, Karanchos en el 2003, Carretera en Los Rodríguez.
 1995 Telefonía Rural en la Sierra y en la Boca
 1996 Centro de Convenciones Cola de Caballo
 1996 Escort Informática, S. A. en El Cercado, Enero 21
 1996 Restaurante El Zaguán Zaragoza - Cabecera Municipal
 1997 Banco VITAL en El Cercado
 1997 Pets House Vet. y Tienda de Mascotas en El Cercado
 1997 Restaurante La Madrid y Jiménez en la Cabecera
 1997 Banco BANCRECER en San Pedro, hoy BANORTE.
 1998 Restaurante Italiano L´ Anfora di Iannilli - Frente a la Plaza Ocampo en la Cabecera
 1998 Restaurante Carretera Nacional 258 – El Yerbaniz
 1998 Restaurante carretera y Calle Bravo – en la Cabecera
 1998 Restaurante Carretera Nacional 245 – San José Norte
 1998 Restaurante Carretera Nacional 243 – San Pedro
 1998 Oxxo Los Rodríguez

1999 Restaurante para Socios Hidalgo # 100 – El Cercado
 1999 Centro Social La Canica Fraccionamiento 4 Caminos
 Carretera Nacional – El Barrial
 1999 Restaurante Carretera Nacional - El Faisán
 1999 Restaurante Misión Grill ahora García en 2003 - Carretera
 El Ranchito
 1999 Restaurante Primo Lalo carretera 255 – Los Cavazos
 1999 Deposito y Bebidas Chacho carretera y entrada a El Barrial
 1999 Oxxo Viento Libre carretera y 21 de Marzo en Santa Ros.
 1999 Regiomontana de Colchones, nació como Almacén en
 Monterrey en 1971 y como Fábrica en 1982.
 1999 DEQUS, Desarrollo Cultural Santiago, A.C. - Escuela
 Universitaria en Plaza Hidalgo
 2000 Restaurante Comer. de Alim. Carretera 249.5 - Cabecera
 2000 Centro Social en San Juan Bautista
 2000 Oxxo Cercado Oriente carretera y Manuel G. Rivero
 2000 Fábrica de Tarimas La Esperanza
 2000 Tienda de Ropa Martha en Piedra de Fierros
 2000 Ermita San Charbel en la Nogalera
 2000 Tienda de Abarrotes Lala en San Pedro
 2000 Farmacias Benavides en El Cercado
 2000 Fábrica de Muebles en San Pedro
 2000 Purificadora y Emb. de agua 21 de Marzo El Cercado.
 2000 Depósito de Cerveza La Curva en San Pedro
 2000 Ant. T. Com. NEXTEL de México S. A. de C. V.(Xochimilco)
 2000 Planta de Carburación carretera y Zertuche - El Faisán
 2000 Planta de Carburación carretera 257 – El Yerbaniz
 2000 Restaurante y Billares carretera y Carretera Vieja Cercado
 2000 Restaurante Carretera Nacional 242 – San Pedro
 2000 Restaurante Capriccio Juárez en Santa Rosalía
 2001 Maquiladora Forestal y Madera
 2001 Ant. Tele Com. RADI MOVIL DIPSA, S. A. El Huajuquito
 2001 Ant. Tele Com. RADI MOVIL DIPSA, S. A. San José
 2001 Ant. Tele Com. RADI MOVIL DIPSA, S. A. El Faisán
 2001 Pensión de Vehículos
 2001 Oxxo de Los Cavazos carretera y Carretera a Cadereyta
 2001 Restaurante La Parroquia plaza Ocampo en La Cabecera.
 2002 Restaurante El Caracol Carretera Nacional junto a Portal
 de Morillos, remodelada en 2008.
 2002 Restaurante El Rincón de Santiago Juárez en Santa Ros.
 2002 Restaurante Arte y Tiempo - Pablo Moya El Cercado
 2002 Ferretería El Faisán
 2002 Salón de Fiestas para todo evento en El Faisán
 2002 Oxxo carretera y Sonora – Piedra de Fierros
 2002 Centro Social Los Treviño 21 de Marzo - El Terrero
 2002 Gasolinera El Faisán Carretera Nacional 101
 2002 Oxxo El Faisán Carretera Nacional 101
 2002 Panadería en Los Fierros, Juárez entre Sonora y Morelos
 2002 Fomento Educativo de Villa de Santiago en El Cercado
 2002 Restaurante Bar en Santa Rosalía por La Carretera.
 2002 Planta de Carburación El Huajuquito
 2002 Ant. de Comunicaciones RADI MOVIL DIPSA, S.A. Cercado
 2002 Antena de Tele Comunicaciones MATC CELULAR Faisán

2002 Inmobiliaria Hacienda Los Ayala Molduras y Duela
 2002 Oxxo Merendero Cosme
 2002 Restaurante Tarros, El Cercado – Carretera Nacional # 101
 2002 Internacional de Cajas S. A. De C. V. (Ataúdes)
 2002 Telefonía local con Monterrey
 2002 Forrajera de San Javier
 2002 Centro de Rehabilitación La Rosa (atiende niños)
 2002 Renta de Cabañas Antiguo Aserradero en La Ciénega
 2002 Gasolinera San Javier carretera y Andrés Marroquín
 2002 Oxxo de San Javier carretera y Andrés Marroquín
 2003 Restaurante Las Bugambilias Zaragoza - Santa Rosalía
 2003 Gasolinera en San Pedro carretera 242 – San Pedro
 2003 Oxxo en Gasolinera San Pedro Carr. Nacional San Pedro
 2003 Locales Comerciales Plaza Centro en San Pedro
 2003 Renta de Cabañas Los Canelos
 2003 Venta de Muebles para El Hogar Los Rodríguez
 2003 Fabrica de Muebles Rústicos en El Cercado
 2003 Gasolinera frente a Colonia Raúl Caballero
 2003 Oxxo en Gasolinera frente a Colonia Raúl Caballero
 2003 Colegio Nacional de Capacitación Intensivas CNCI en El Cercado - Bachilleres
 2003 Restaurante de Mariscos Carretera Nacional 243 – San Pedro
 2003 Restaurante de Mariscos-Carretera. Nac.242-Hidalgo y Bernardino Rodríguez – San Pedro.
 2003 Hamburguesas SONY-Pollo Church en 2007 El Cercado.
 2003 Restaurante Carretera Nacional 247.5 - San Javier
 2003 Restaurante Callejón de Santiago, Juárez # 400 y Allende en Santa Rosalía
 2003 7 eleven en gasolinera El Cosme Los Rodríguez
 2003 Salón de eventos Carretera Nacional El Faisán
 2003 Gasolinera La Plazuela, Carr. Nacional 244.6 y Francisco Salazar – San José Norte.
 2003 7 eleven en Gasolinera de La Plazuela Carr. y Fco. Salazar
 2003 Escuela de Equitación en El Barrial
 2003 Venta de Lanchas e Implementos para el Agua
 2003 Centro Cultural de Santiago en la Cabecera Municipal
 2003 Canteras y Artesanías en El Faisán
 2003 Abarrotes Lala Melquíades Salazar San Pedro
 2003 Salón de eventos Allegro carretera en Sta.Rosalía.
 2003 Concentrador telefónico Juárez 705 Los Fierros.
 2004 Locales comerciales carretera El Faisán.
 2004 Departamentos habitacionales 21 de Marzo El Cercado
 2004 Locales comerciales Juárez 208 El Cercado.
 2004 Locales comerciales Carretera El Cerrito
 2004 Locales comerciales Juárez Los Fierros
 2004 Locales comerciales carretera km. 254 Los Rodríguez.
 2004 Pastelería Uayalejo Hidalgo 305 El Cercado.
 2004 Locales comerciales carretera y M. Salazar San Pedro.
 2004 Papelería Hidalgo 217 El Cercado
 2004 Casa Club EMPREX Frac. Quinta San José Los Rodríguez.
 2005 Librería y Papelería Bíblica Juárez 327 El Cercado.
 2005 Locales comerciales carretera Los Rodríguez

2005 Cancha de Fut bol calle México San Pedro.
2005 7 eleven Carretera Nacional Fte. Plaza El Cercado.
2005 7 eleven carretera nacional El Yerbaniz.
2005 Papelería Juárez 225 Santa Rosalía.
2005 Antena de telefonía celular Carr. 245 San Pedro.
2005 Locales comerciales carretera No. 106 San Javier.
2005 Locales comerciales Hidalgo 113 El Cercado.
2005 Antena telefonía Celular Carr. Juárez Km. 13 La Boca
2005 Cabañas para renta camino sin nombre Santa Rosalía.
2005 Salón de eventos del tío San Pedro.
2005 Antena telefónica Margaritas.
2005 Escuela Técnica de Turismo 5 de Mayo 408 San Pedro.
2006 Hotel Santiago Apóstol en Sep. Cabecera Municipal
2006 Estación de carburación de gas carretera Sta.Rosalía.
2006 Antena para telefonía celular Juárez e Hidalgo El Barrial.
2007 Edificio Don Despensa en Julio calle Hidalgo El Cercado
2007 Edificio Farmacias Benavides en Nov. Hidalgo El Cercado.
2007 Edificio Bancomer en Dic. Carretera Nacional El Cercado.
2007 Locales comerciales carretera No. 220 San Javier.
2007 Locales comerciales Hidalgo San Pedro.
2007 Restaurante Italiano carretera Los Rodríguez.
2007 Restaurante de Mariscos Don Arturo Carr. Los Rodríguez.
2007 Restaurante Bar Juárez 206 Santa Rosalía.



FAMILIA CAVAZOS RAMÍREZ



SIETE NIETOS

CRÉDITOS

Autor: Ricardo Cavazos Rodríguez

Proyecto Inicial: Universidad Autónoma de Nuevo León

Presentación segunda edición: Ing. Jaime Rafael Paz Fernández

Captura y Revisión: Ricardo Cavazos Rodríguez

Fotografías: Presidencia Municipal de Santiago, N. L.

Ricardo Cavazos Rodríguez

Diseño de la portada: Ricardo Cavazos Rodríguez

Imagen de portada: Los Pozos

El primer libro se terminó de imprimir en la Dirección de Artes Musicales y Difusión Cultural de la Universidad Autónoma de Nuevo León, el martes 28 de septiembre de 2004, bajo el cuidado del autor.

La segunda edición se terminó de editar en Marzo de 2009.